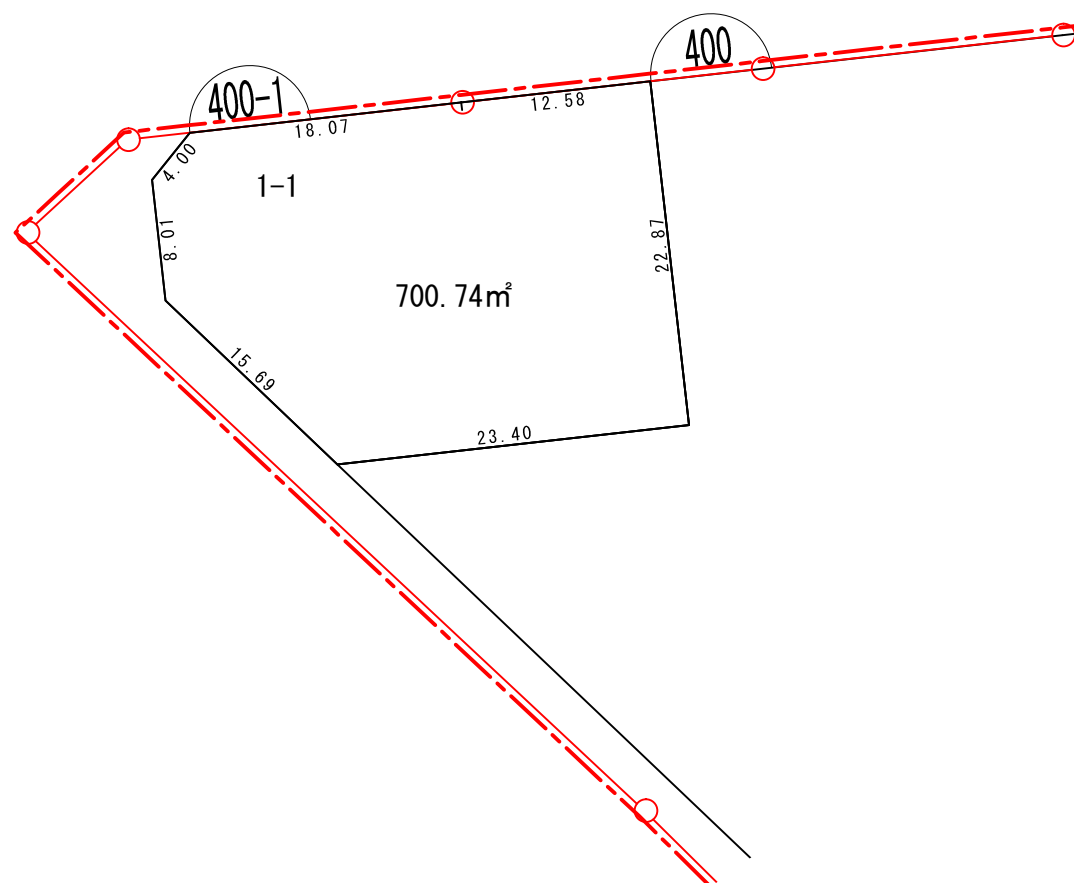
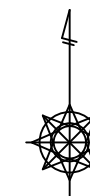


換地 図

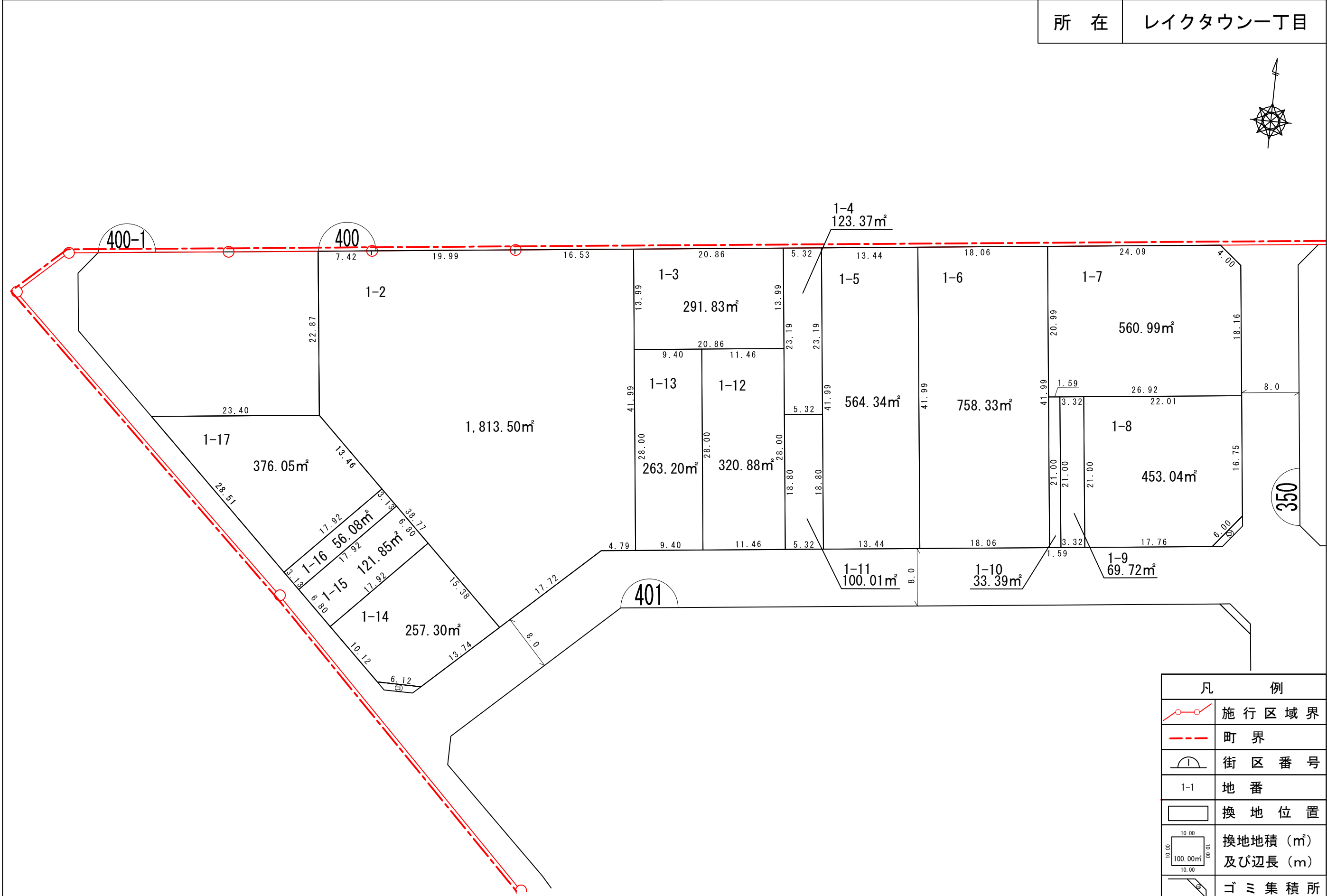
所在 レイクタウン一丁目



凡 例	
	施行区域界
	町界
	街区番号
1-1	地番
	換地位置
	換地地積 (m ²) 及び辺長 (m)
	ゴミ集積所

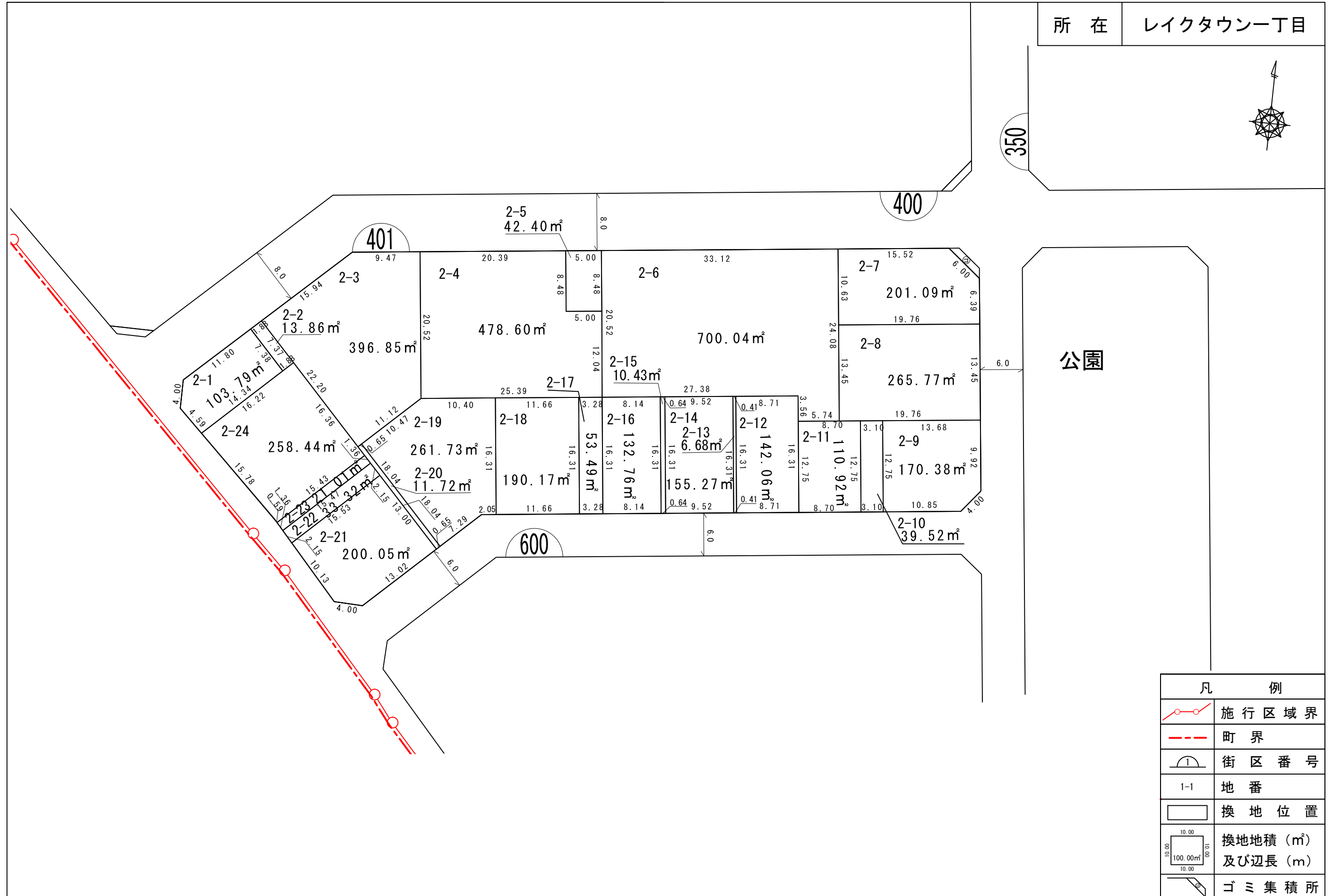
換地 図

所 在 レイクタウン一丁目

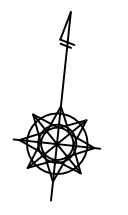


凡 例	
	施行区域界
	町界
	街区番号
1-1	地番
	換地位置
	換地地積 (m ²) 及び辺長 (m)
	ゴミ集積所

換地 図



所在 レイクタウン一丁目



350

400

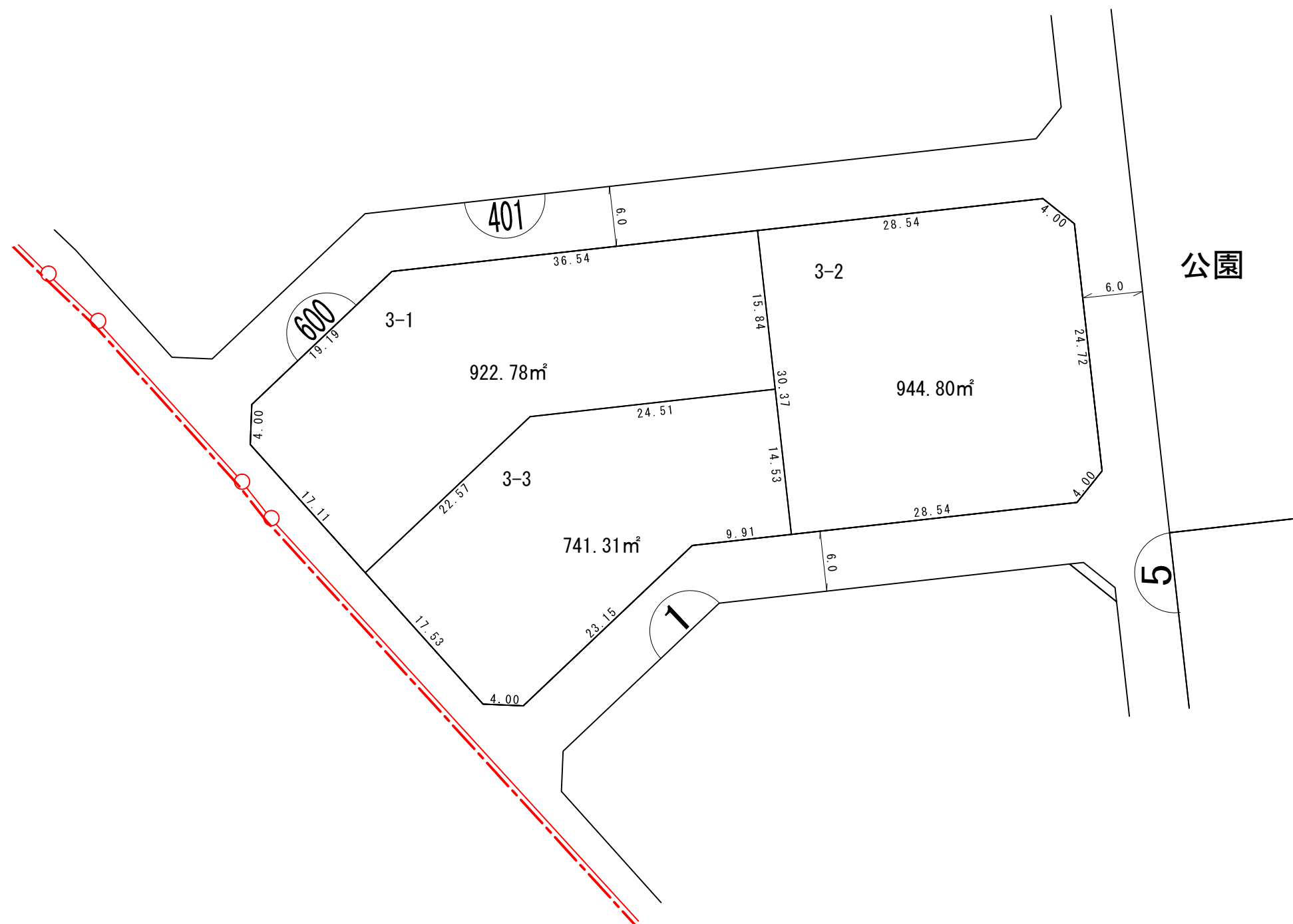
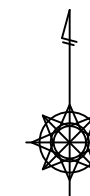
公園

600

凡 例	
	施行区域界
	町界
	街区番号
1-1	地番
	換地位置
	換地地積 (m ²) 及び辺長 (m)
	ゴミ集積所

換地 図

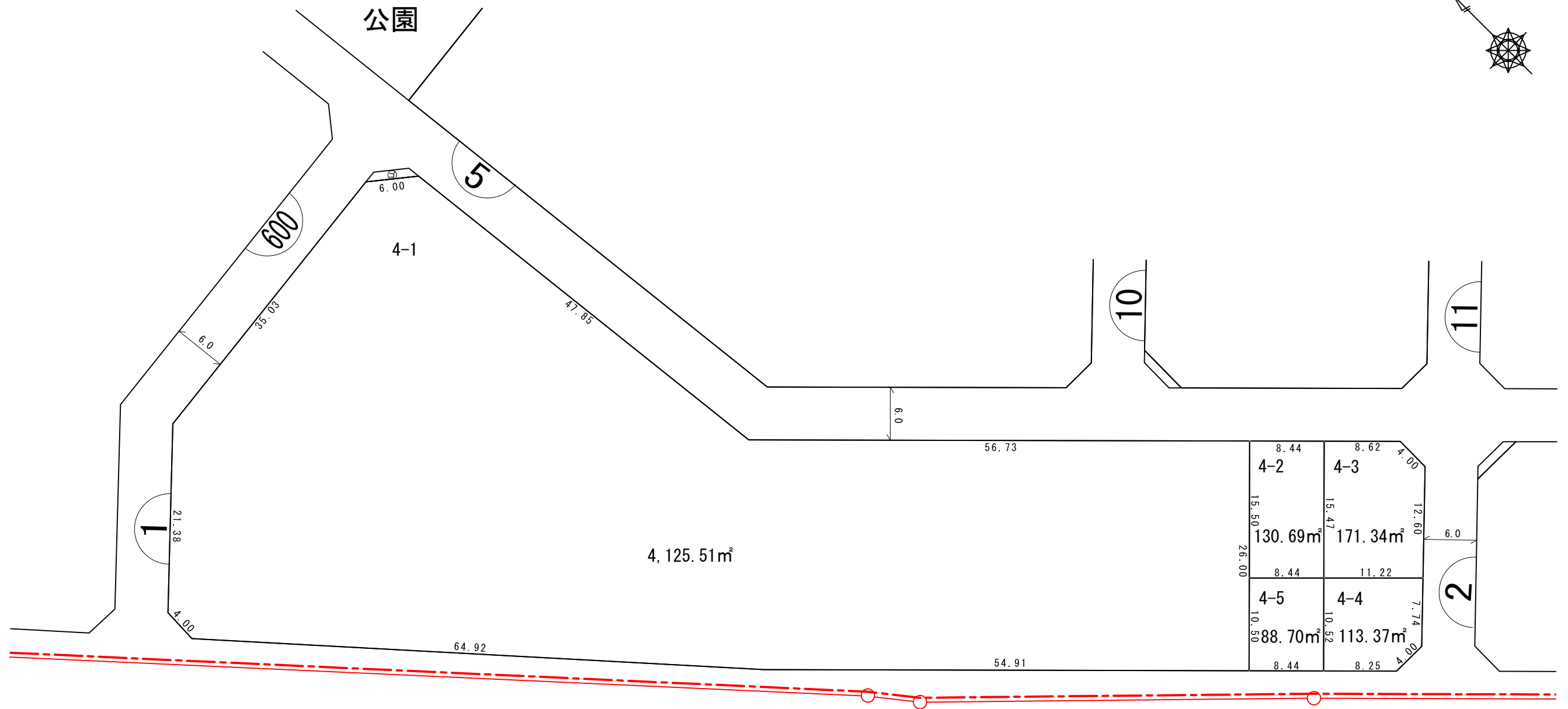
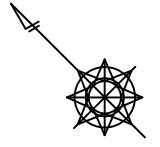
所在 レイクタウン一丁目



凡 例	
	施行区域界
	町界
	街区番号
1-1	地番
	換地位置
	換地地積 (m ²) 及び辺長 (m)
	ゴミ集積所

換地図

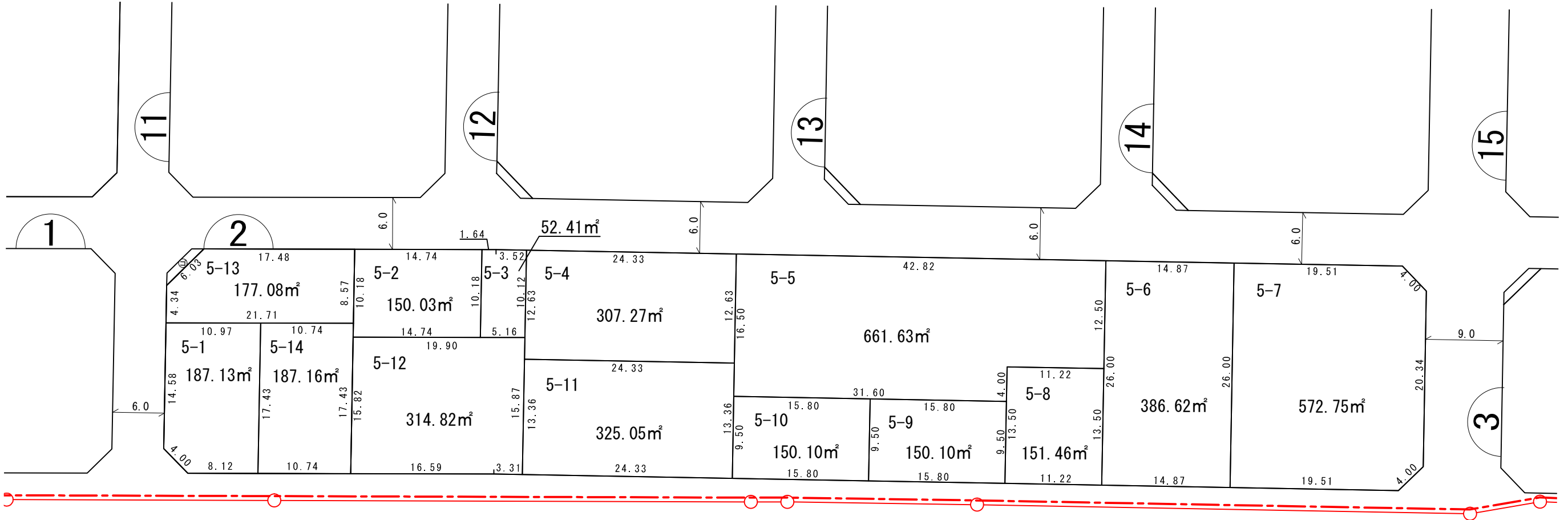
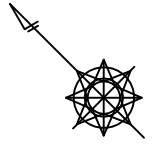
所在 レイクタウン一丁目



凡 例	
	施行区域界
	町界
	街区番号
	地番
	換地位置
	換地地積 (m ²) 及び辺長 (m)
	ゴミ集積所

換地図

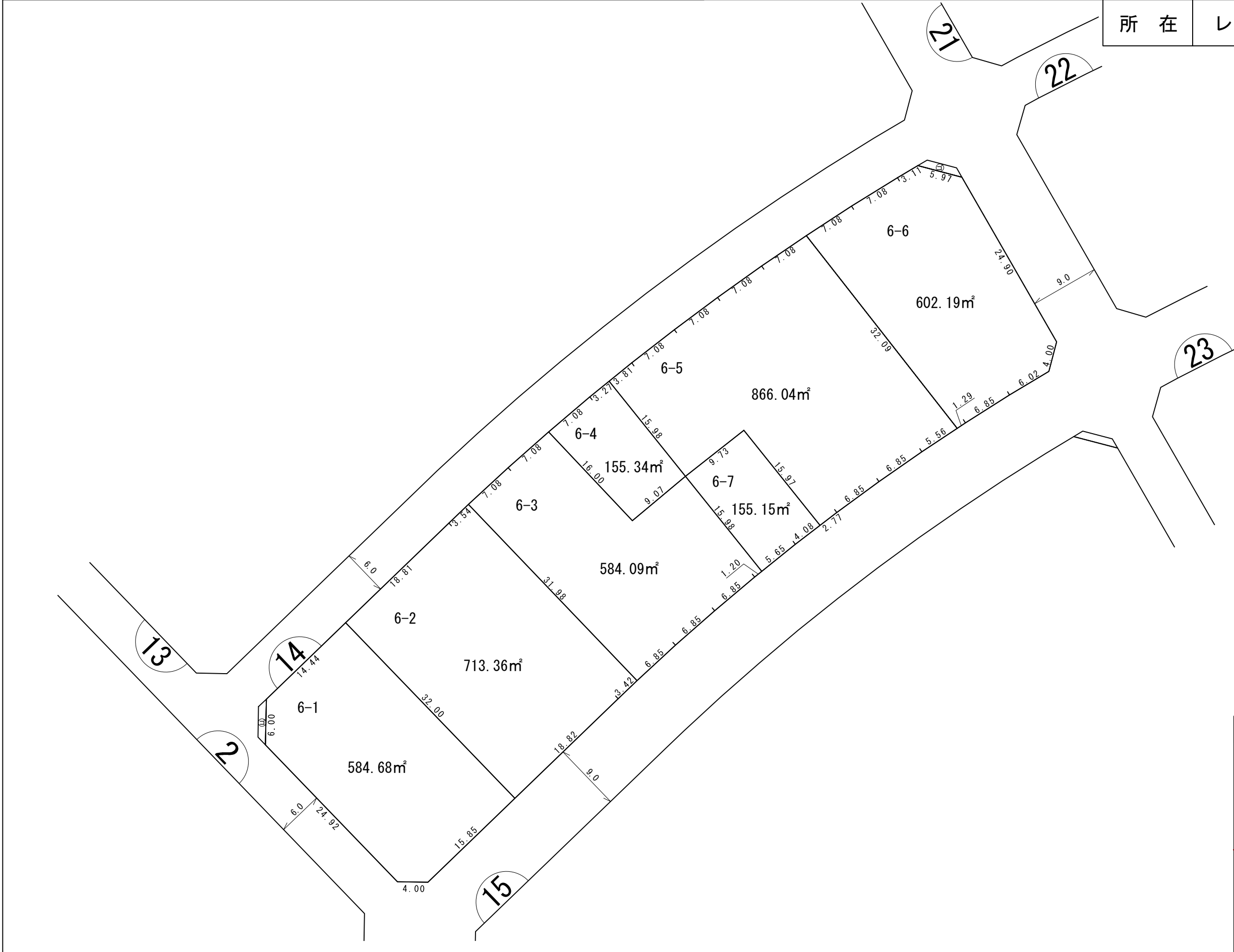
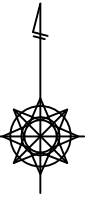
所在 レイクタウン一丁目



凡 例	
	施行区域界
	町界
	街区番号
	地番
	換地位置
	換地地積 (m ²) 及び辺長 (m)
	ゴミ集積所

換地 図

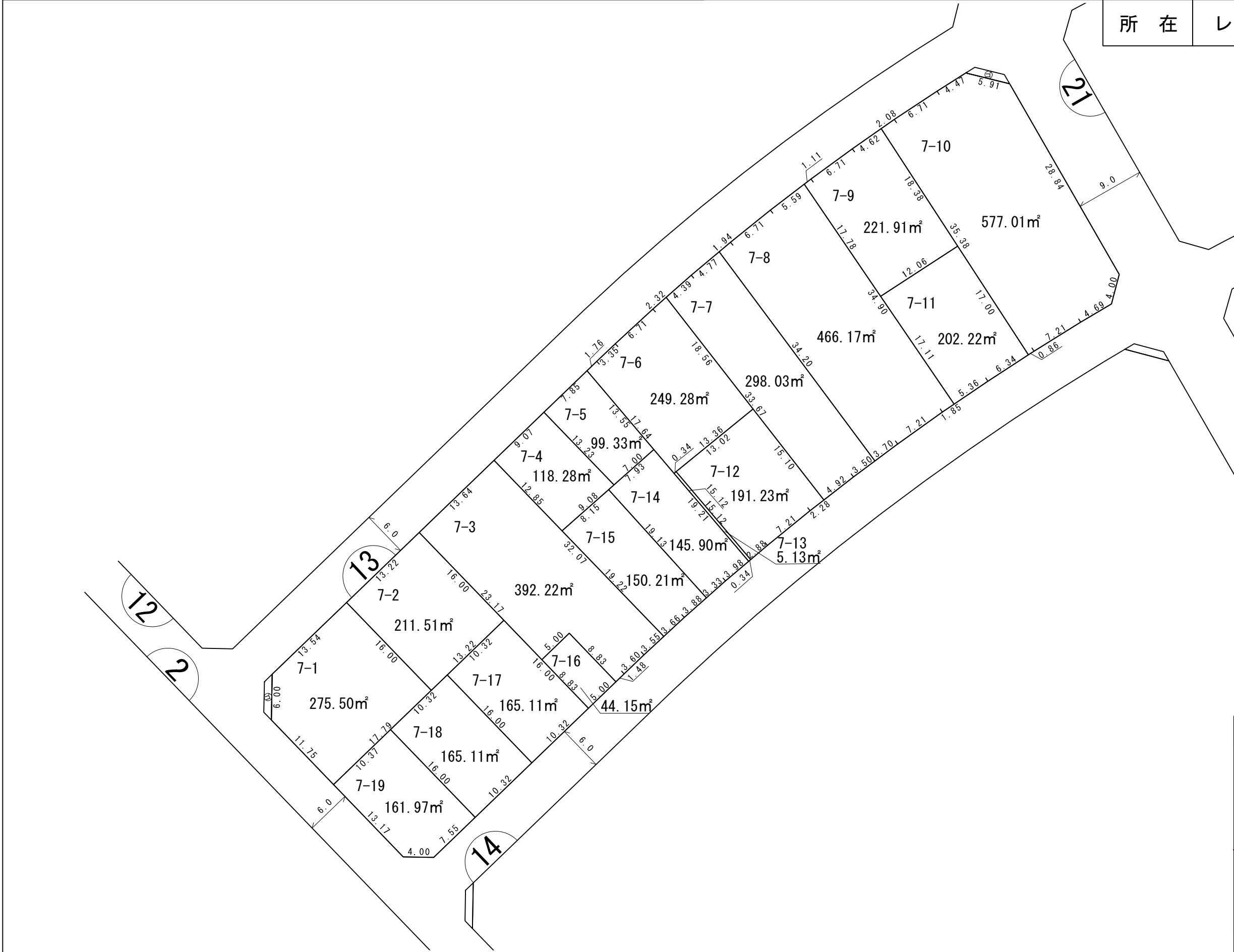
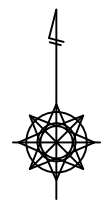
所在 レイクタウン一丁目



凡 例	
	施行区域界
	町界
	街区番号
1-1	地番
	換地位置
	換地地積 (m ²) 及び辺長 (m)
	ゴミ集積所

換地図

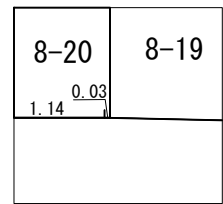
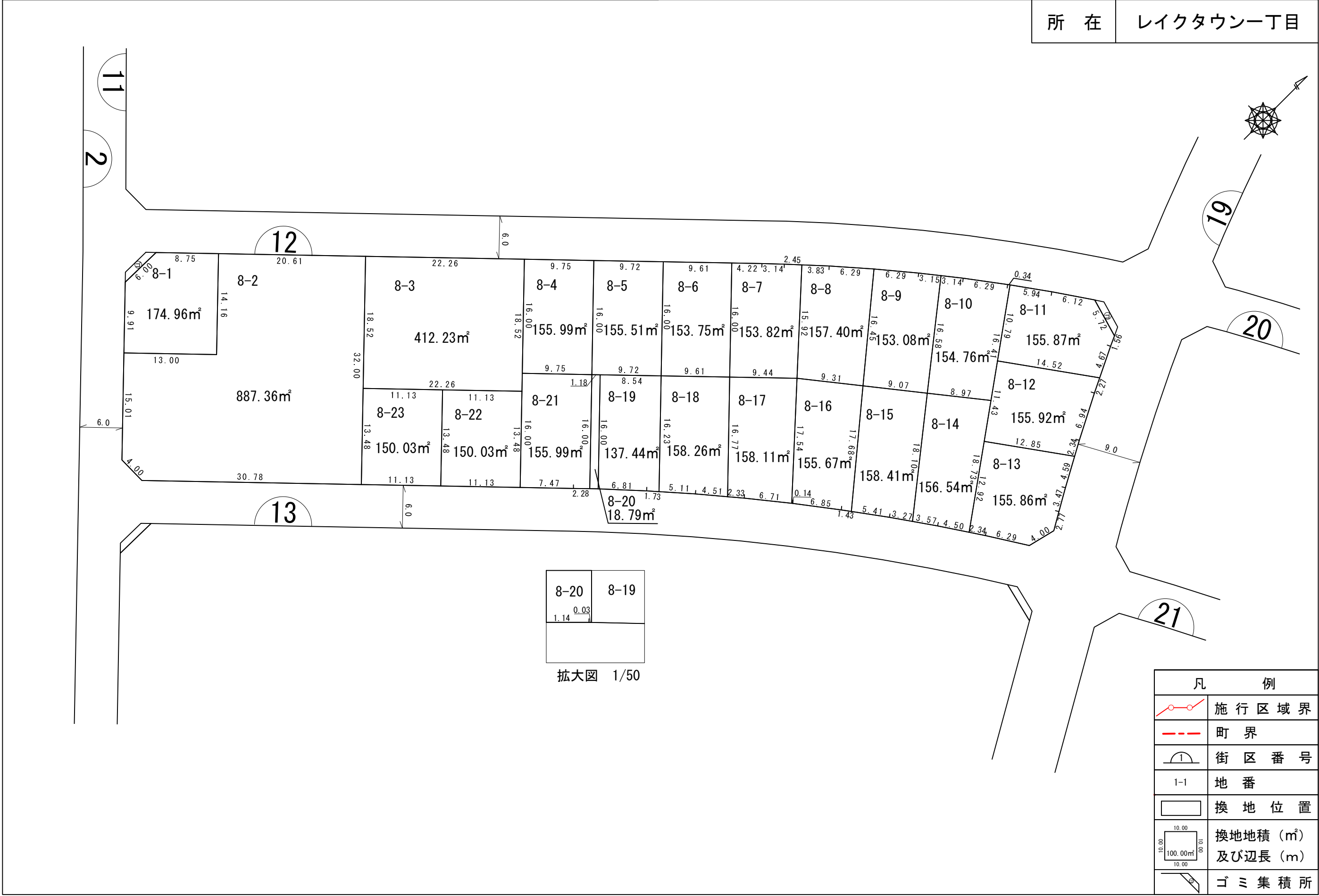
所在 レイクタウン一丁目



凡 例	
	施行区域界
	町界
	街区番号
1-1	地番
	換地位置
	換地地積 (m ²) 及び辺長 (m)
	ゴミ集積所

換地図

所在 レイクタウン一丁目

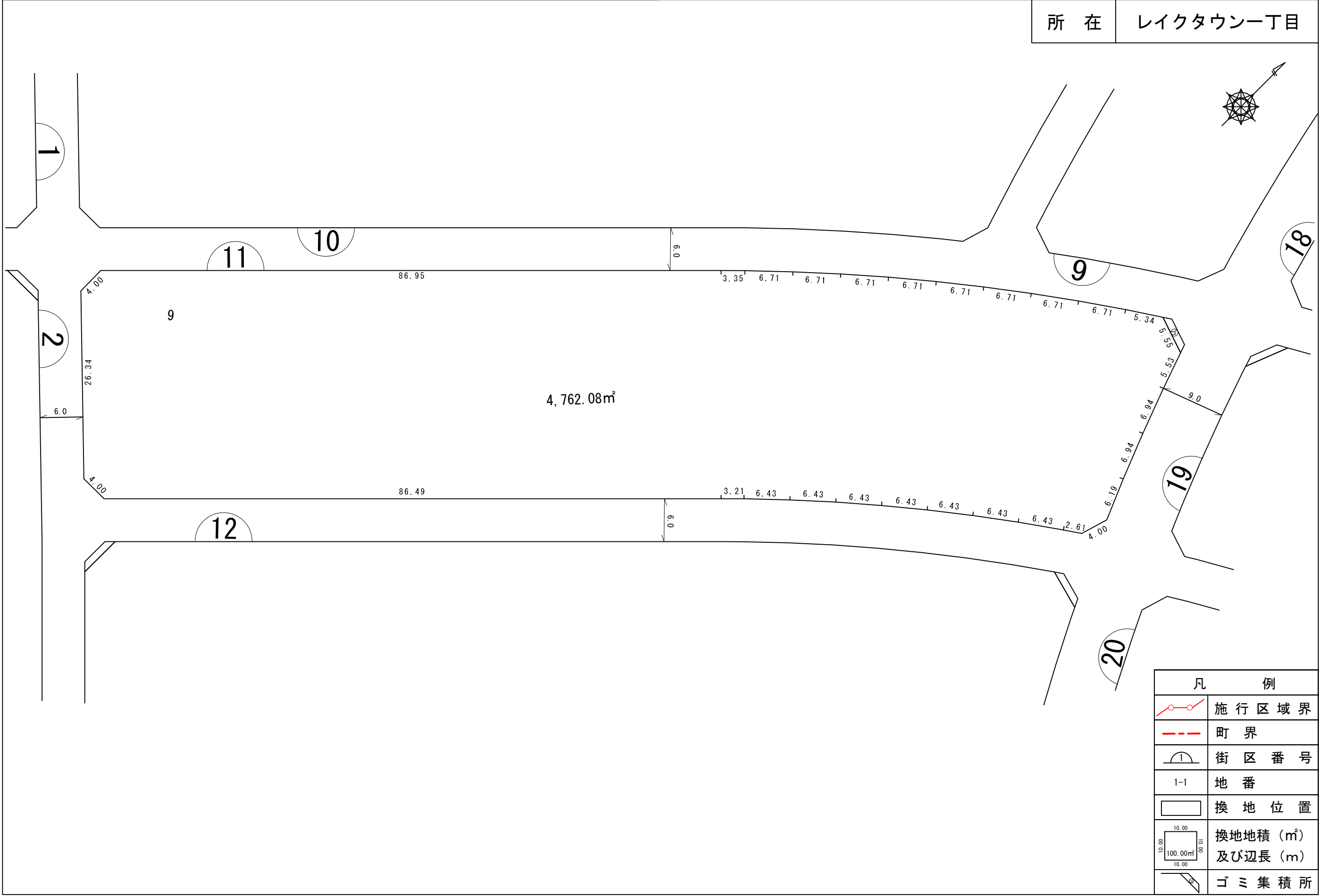


拡大図 1/50

凡 例	
	施行区域界
	町界
	街区番号
	地番
	換地位置
	換地地積 (m²) 及び辺長 (m)
	ゴミ集積所

換地図

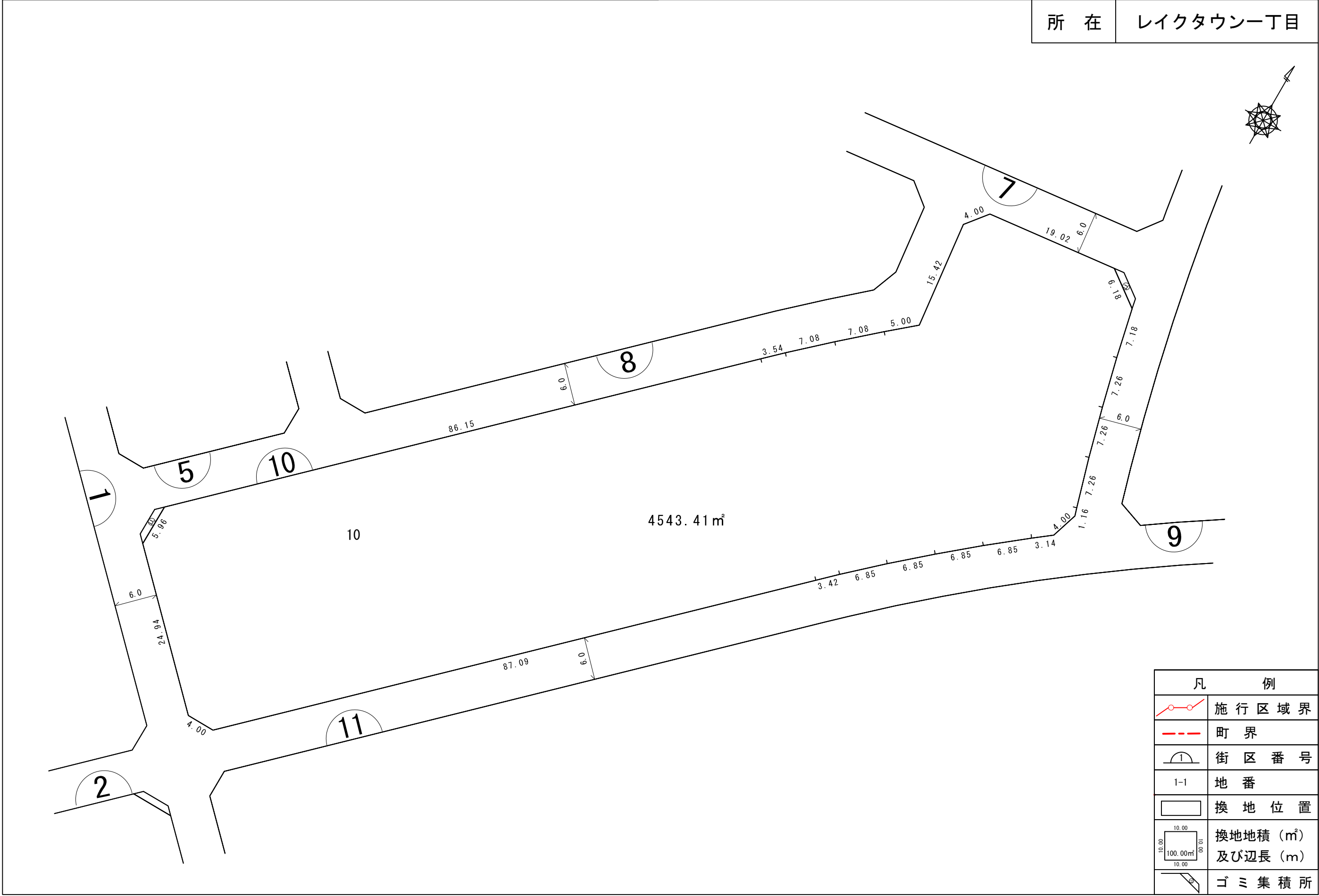
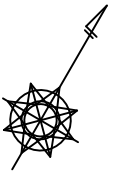
所在 レイクタウン一丁目



凡 例	
	施行区域界
	町界
	街区番号
	地番
	換地位置
	換地地積 (m²) 及び辺長 (m)
	ゴミ集積所

換地図

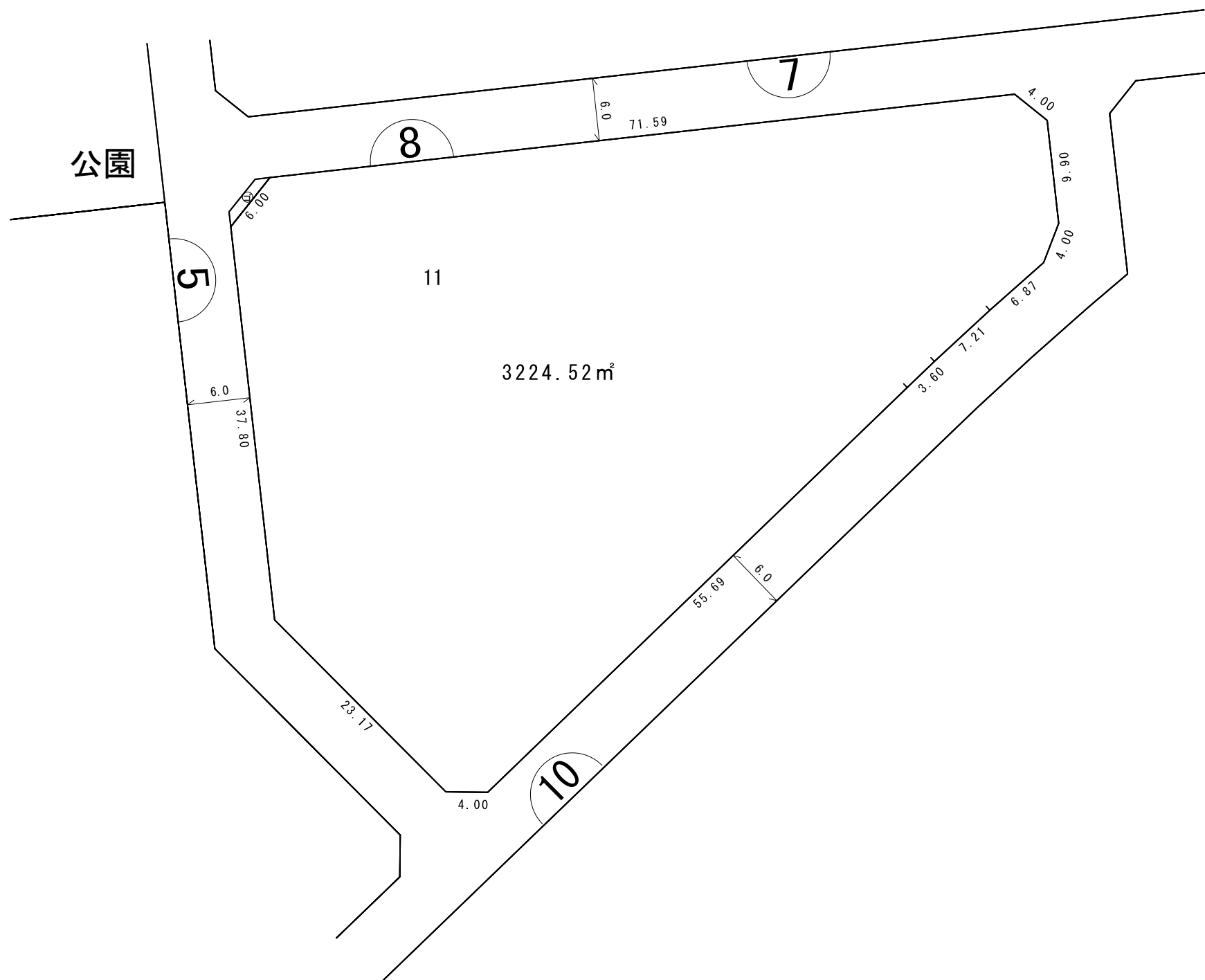
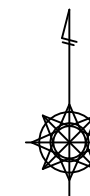
所在 レイクタウン一丁目



凡 例	
	施行区域界
	町界
	街区番号
1-1	地番
	換地位置
	換地地積 (m ²) 及び辺長 (m)
	ゴミ集積所

換地図

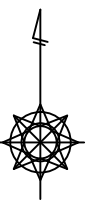
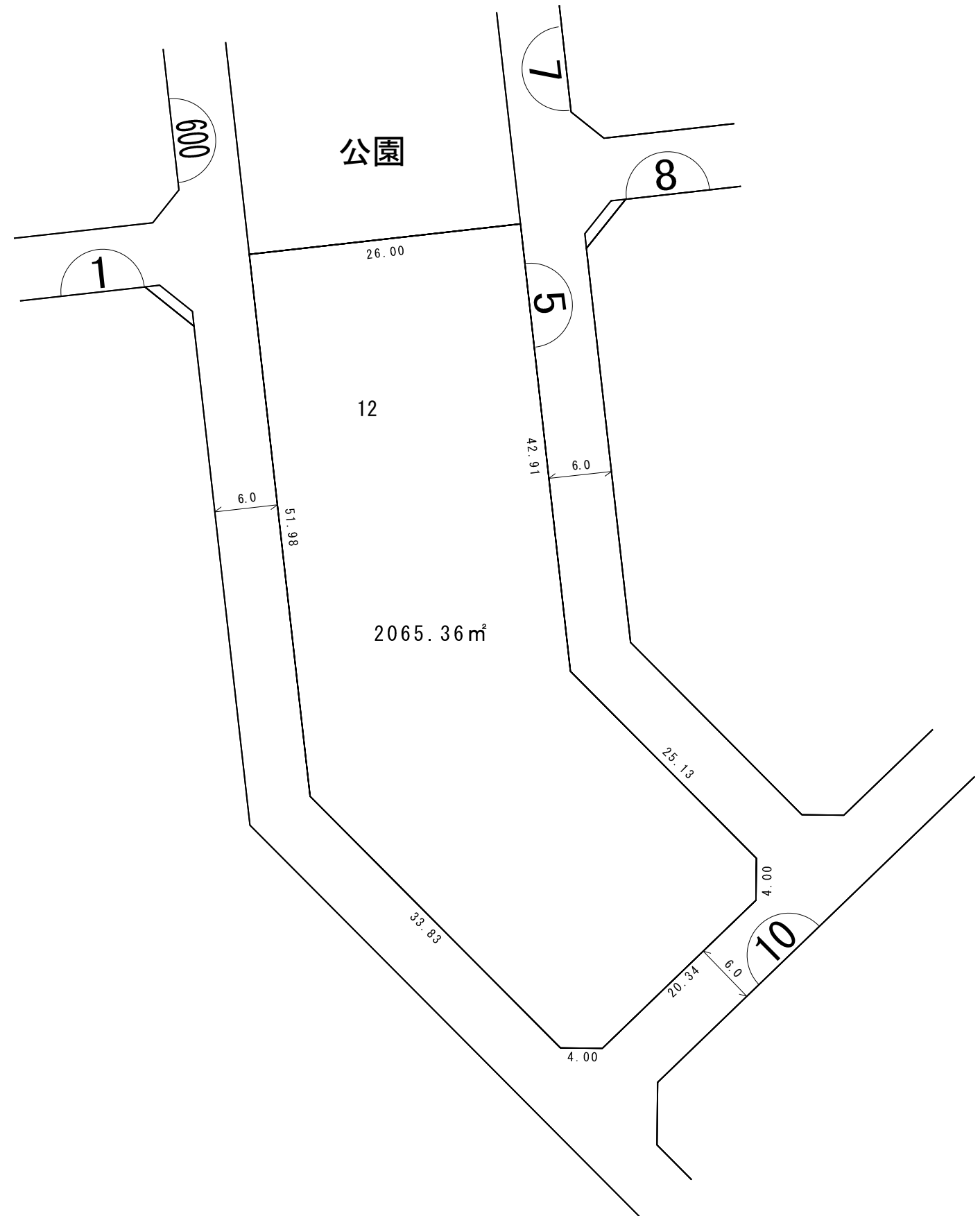
所在 レイクタウン一丁目



凡 例	
	施行区域界
	町界
	街区番号
1-1	地番
	換地位置
	換地地積 (m ²) 及び辺長 (m)
	ゴミ集積所

換地図

所在 レイクタウン一丁目



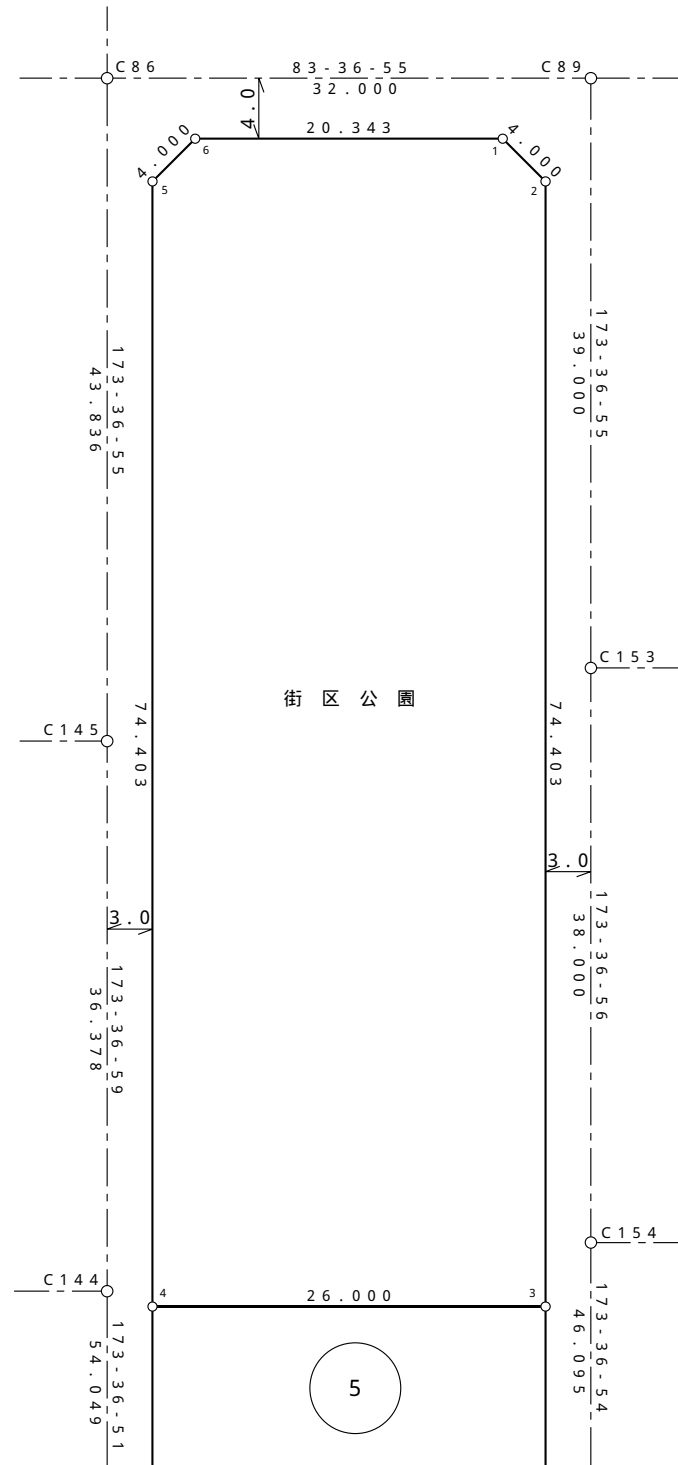
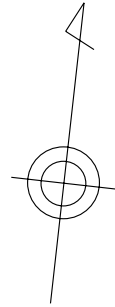
凡 例	
	施行区域界
	町界
	街区番号
1-1	地番
	換地位置
	換地地積 (m ²) 及び辺長 (m)
	ゴミ集積所

S = 1 : 5 0 0

越谷レイクタウン地区 街区原子図

街区番号 6 5 1

街区面積 2 0 0 0 . 0 2 m²



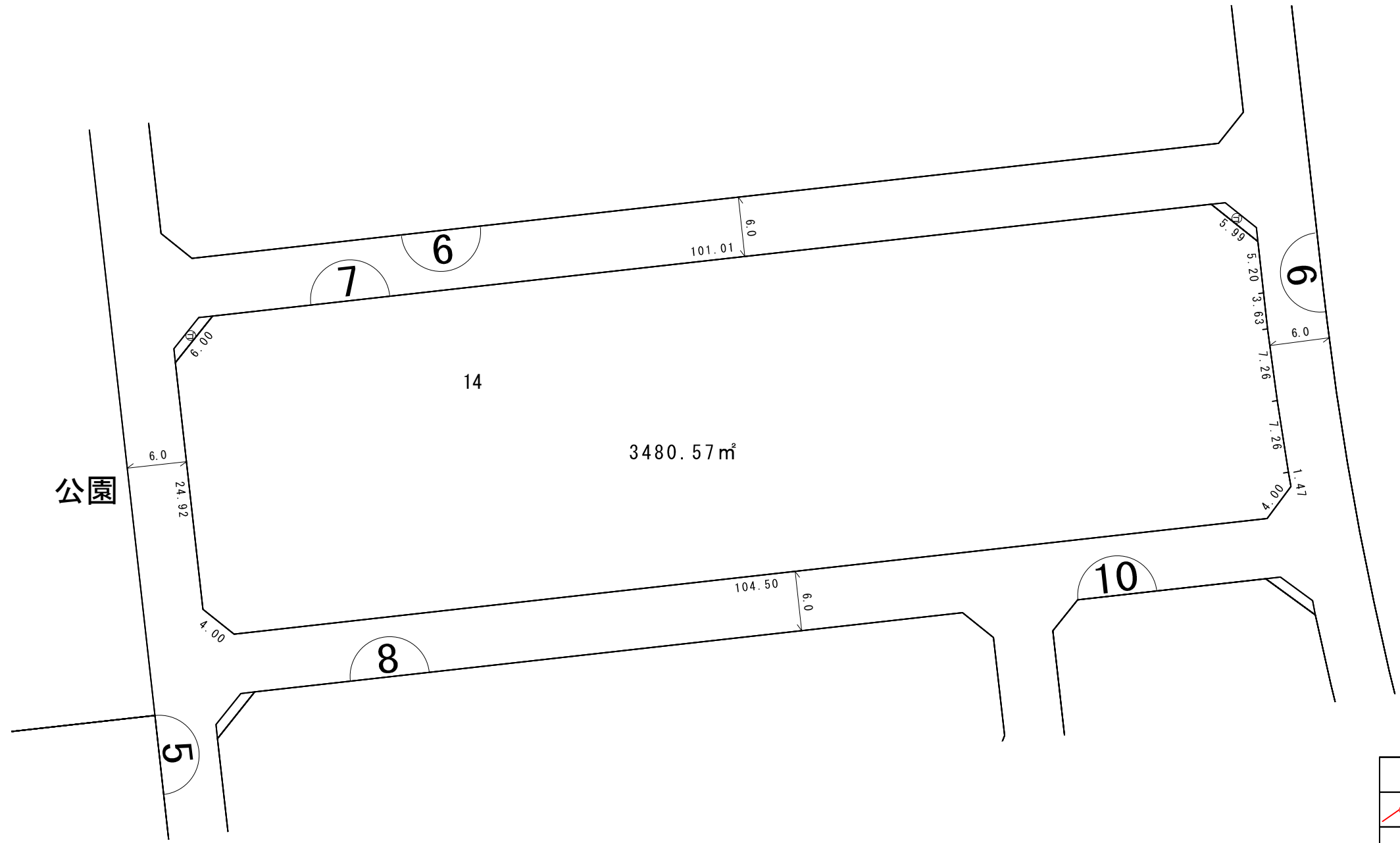
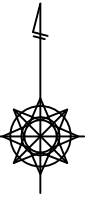
株式会社
日測

独立行政法人
都市再生機構

平成17年11月 作成

換地図

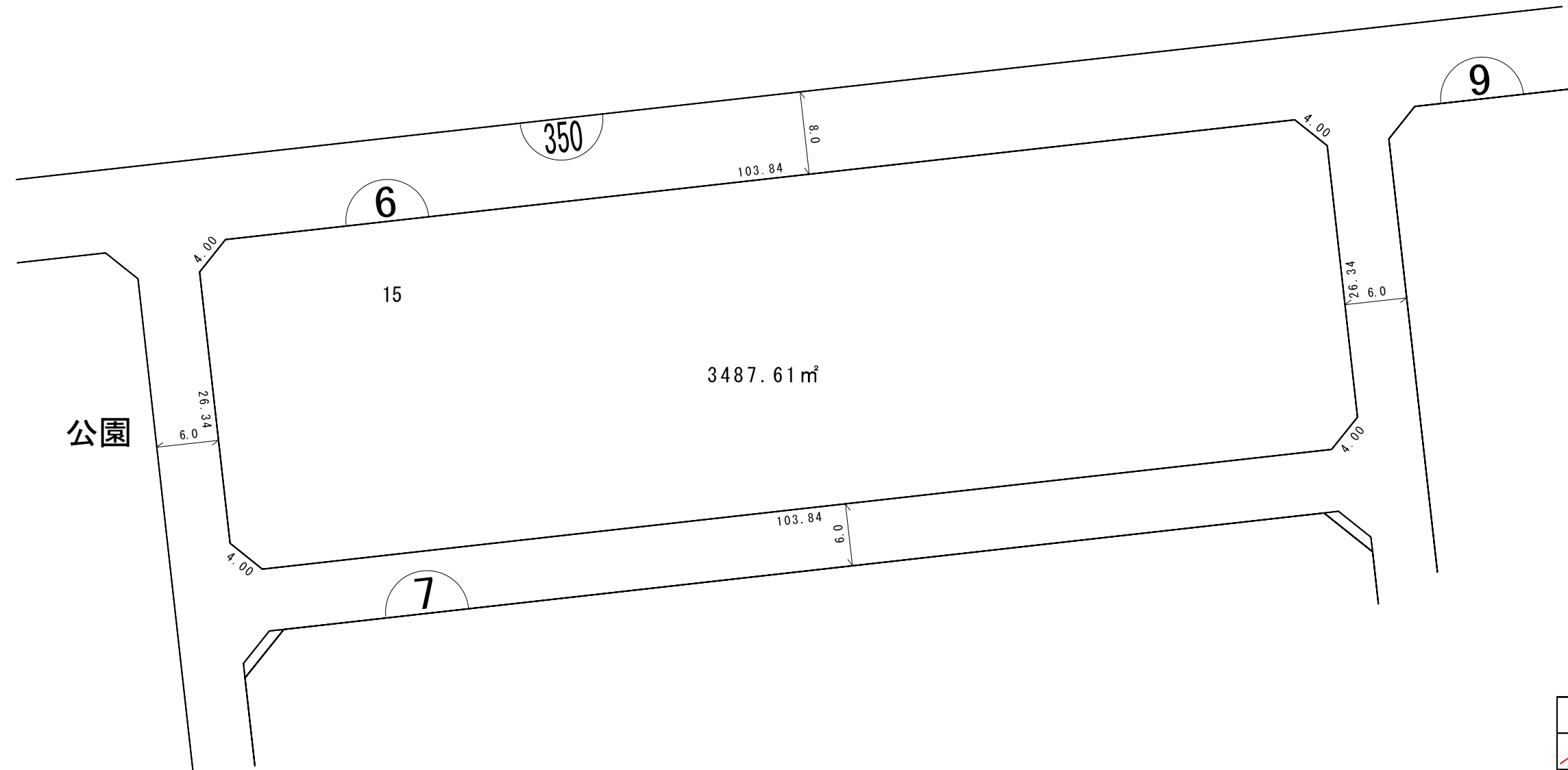
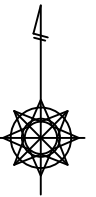
所在 レイクタウン一丁目



凡 例	
	施行区域界
	町界
	街区番号
1-1	地番
	換地位置
	換地地積 (m ²) 及び辺長 (m)
	ゴミ集積所

換地図

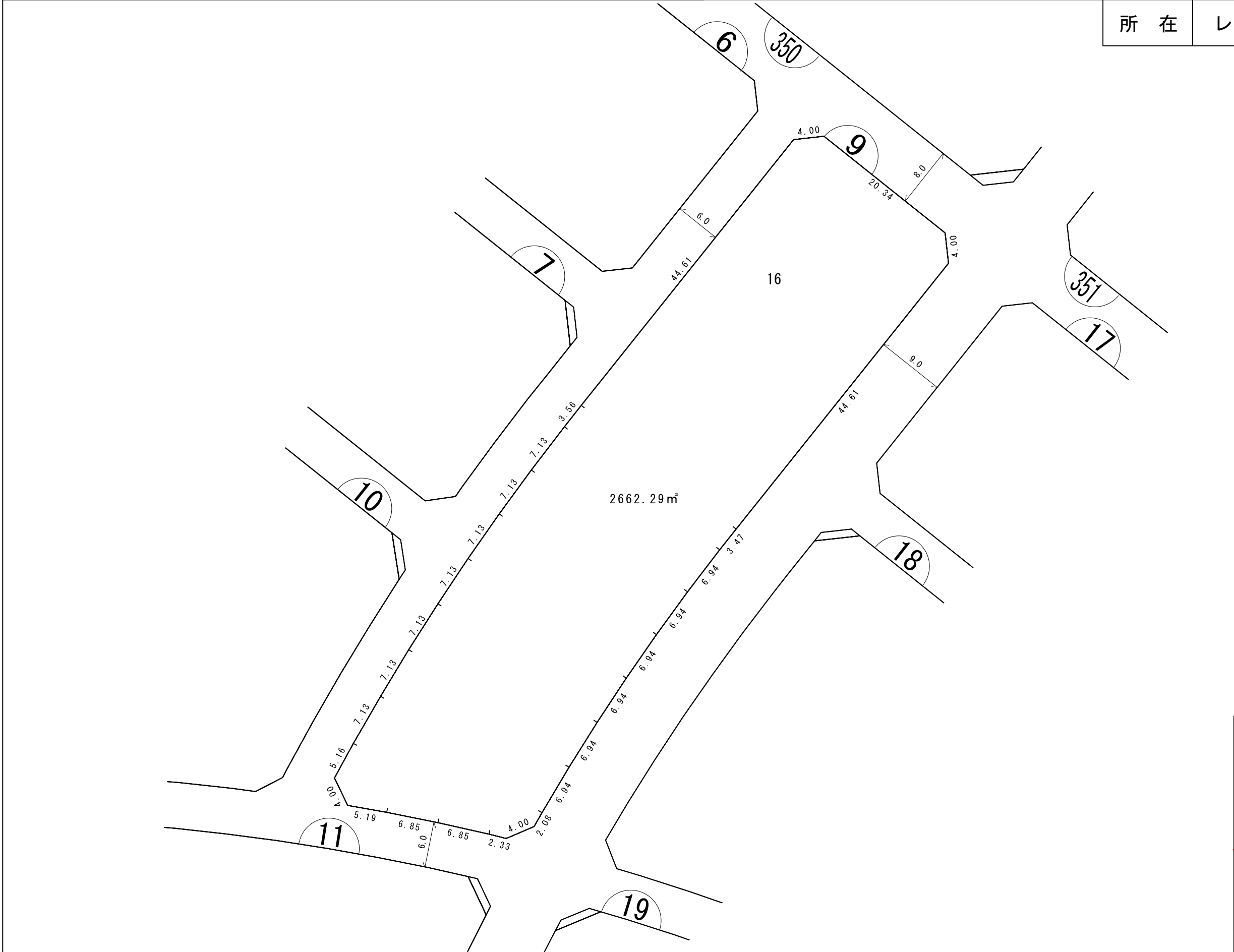
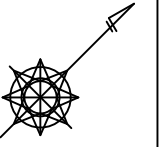
所在 レイクタウン一丁目



凡 例	
	施行区域界
	町界
	街区番号
1-1	地番
	換地位置
	換地地積 (m ²) 及び辺長 (m)
	ゴミ集積所

換 地 図

所 在 レイクタウン一丁目

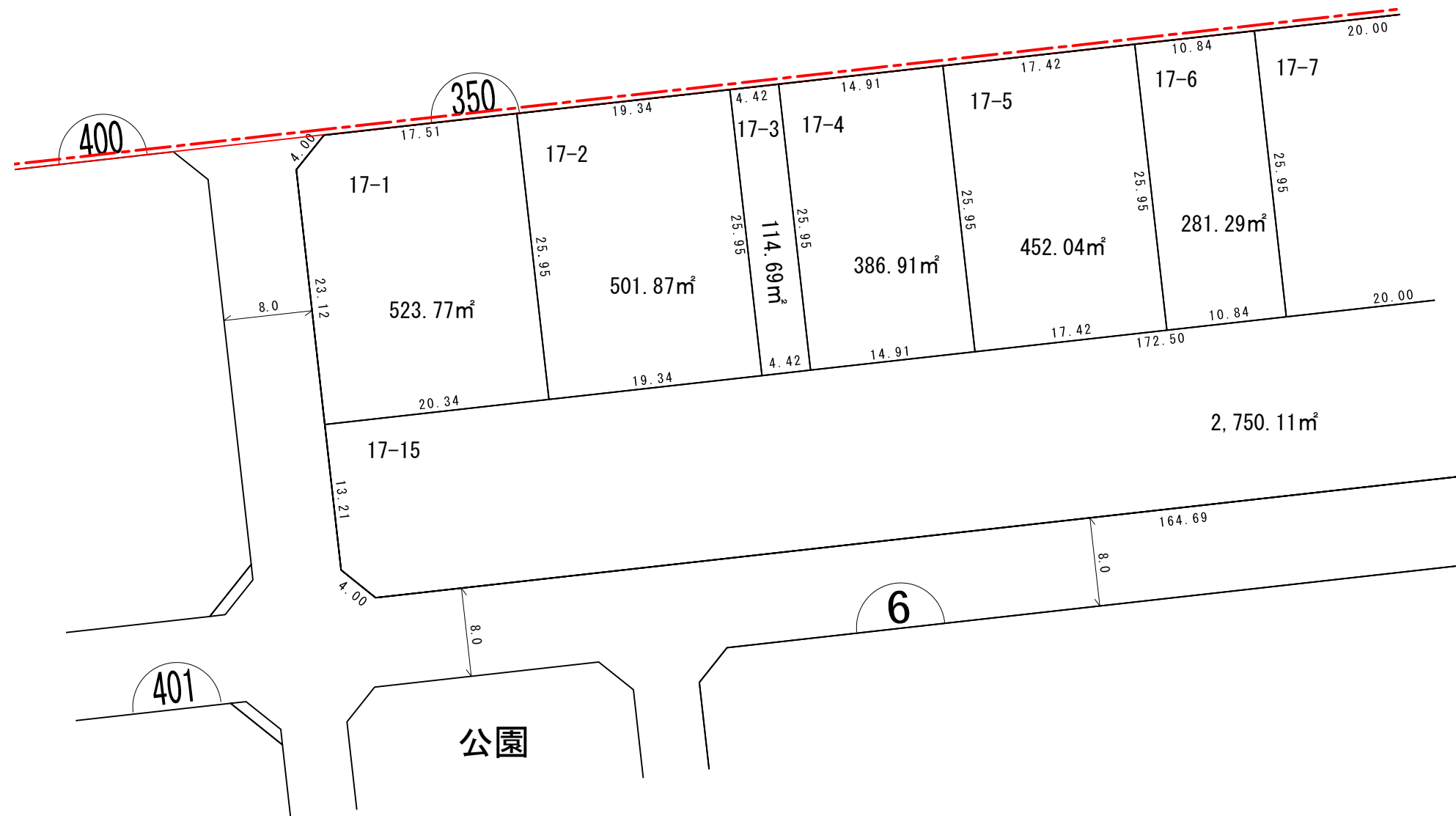
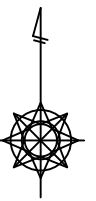


凡 例	
	施行区域界
	町界
	街区番号
1-1	地番
	換地位置
	換地地積 (m ²) 及び辺長 (m)
	ゴミ集積所

換地 図

所在 レイクタウン一丁目

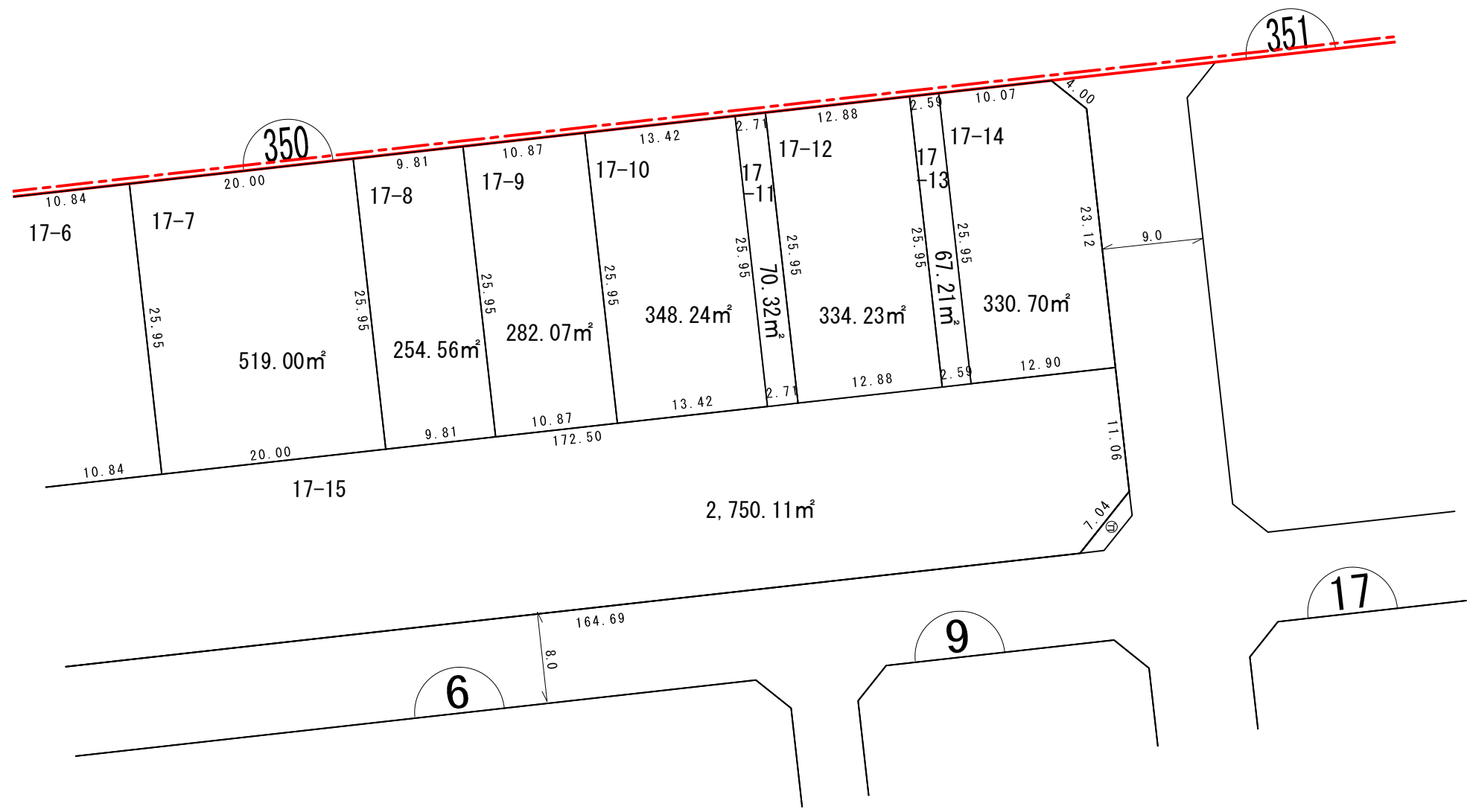
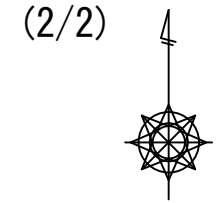
(1/2)



凡 例	
	施行区域界
	町界
	街区番号
1-1	地番
	換地位置
	換地地積 (m ²) 及び辺長 (m)
	ゴミ集積所

換地図


所在 レイクタウン一丁目

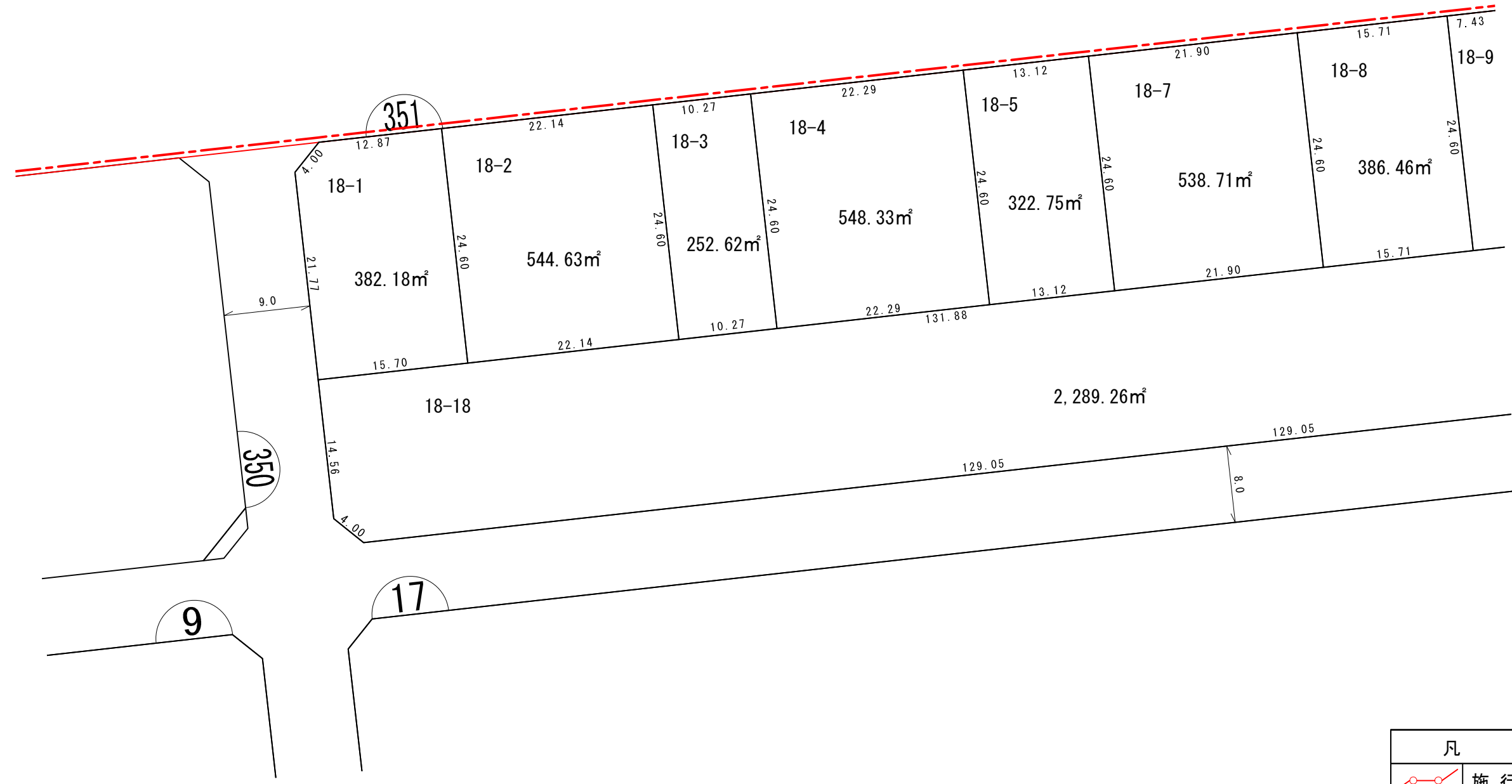


凡 例	
	施行区域界
	町界
	街区番号
	地番
	換地位置
	換地地積 (m ²) 及び辺長 (m)
	ゴミ集積所

換地図

所在 レイクタウン一丁目

(1/2) 









9

350

17

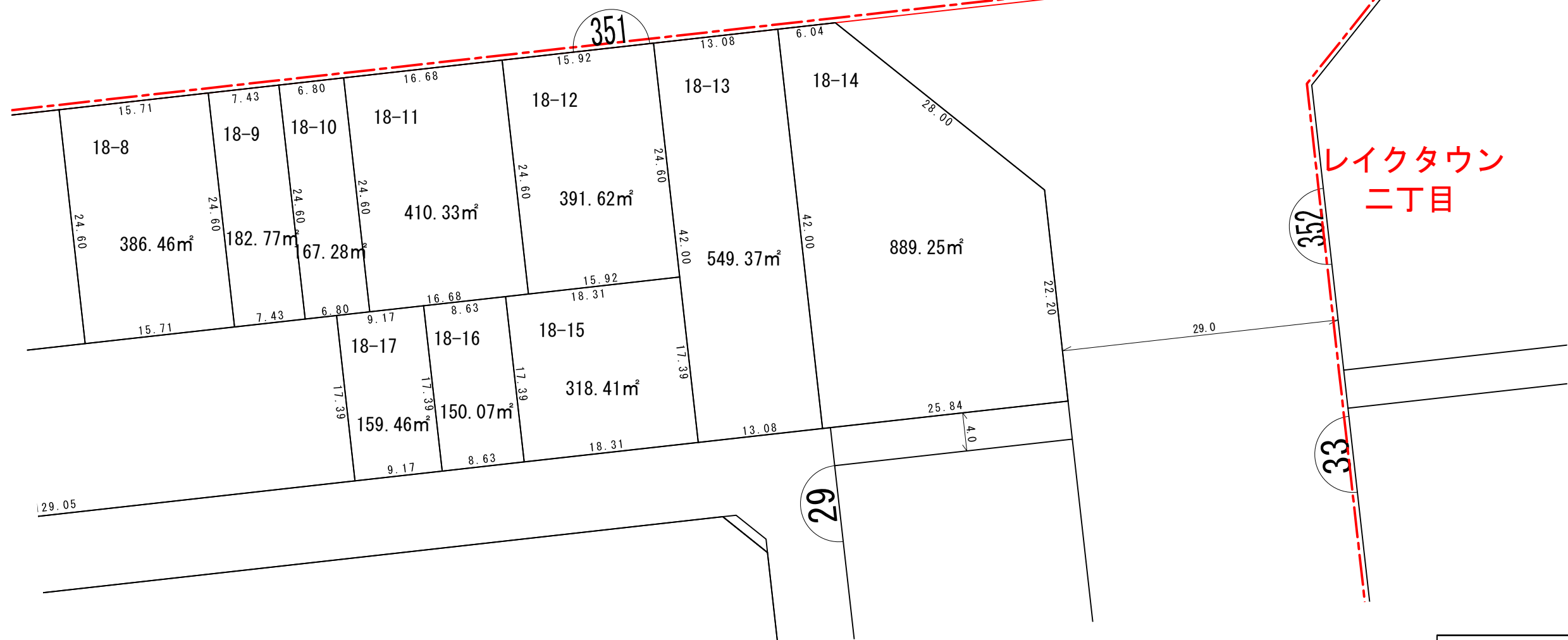
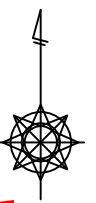
351

凡 例	
	施行区域界
	町界
	街区番号
1-1	地番
	換地位置
	換地地積 (m ²) 及び辺長 (m)
	ゴミ集積所

換地図

所在 レイクタウン一丁目

(2/2)

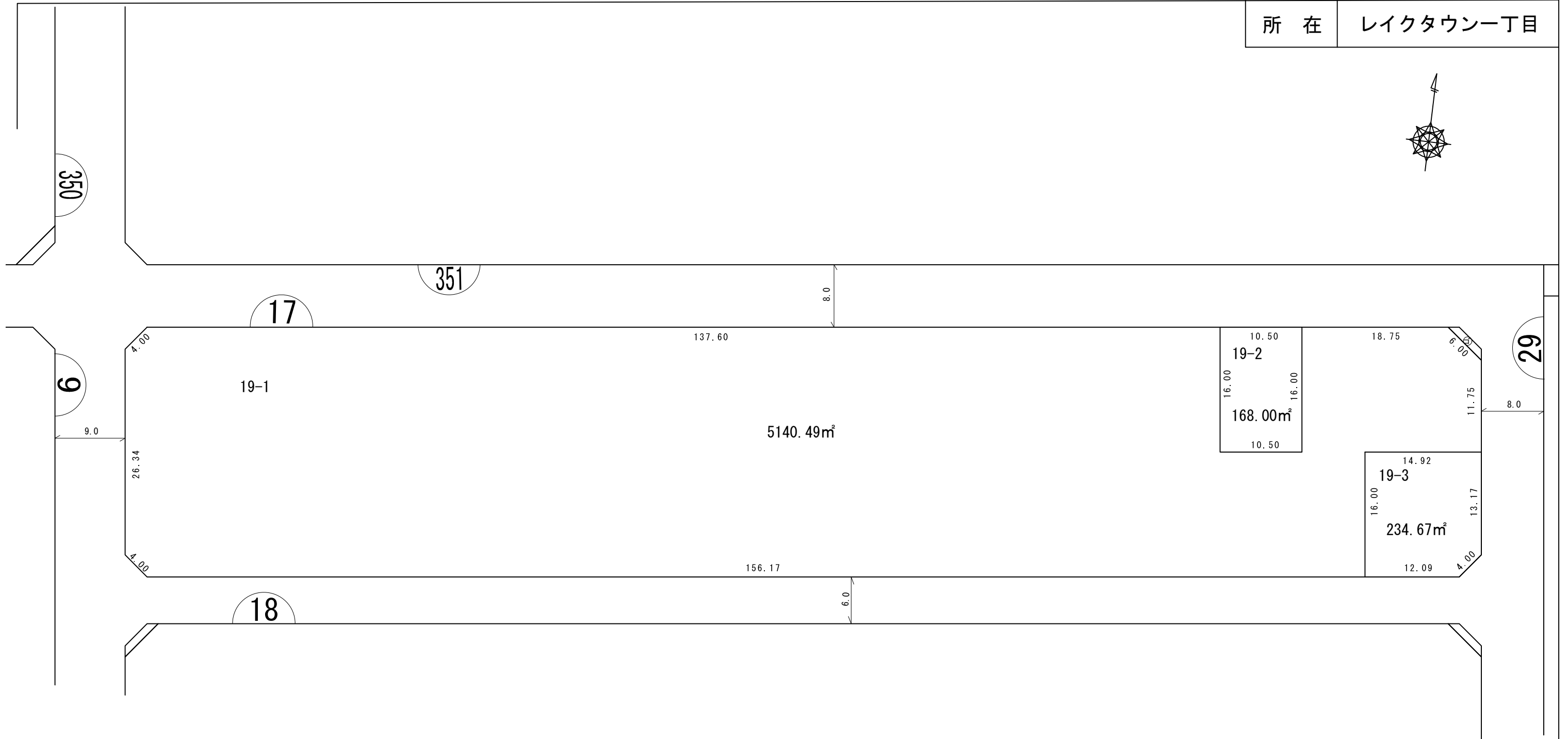


レイクタウン
二丁目

凡 例	
	施行区域界
	町界
	街区番号
1-1	地番
	換地位置
	換地地積 (m ²) 及び辺長 (m)
	ゴミ集積所

換地図

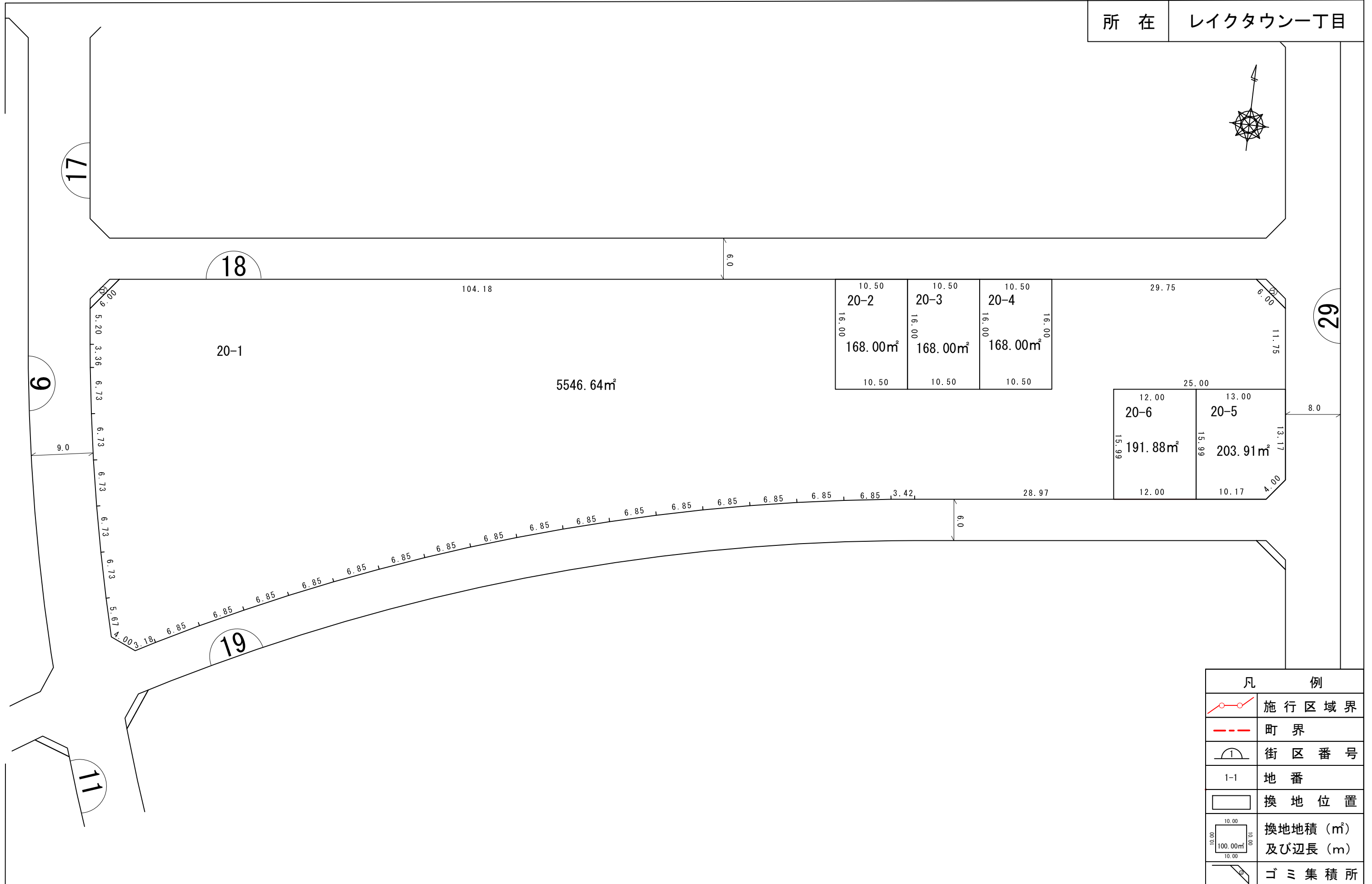
所在 レイクタウン一丁目



凡 例	
	施行区域界
	町界
	街区番号
1-1	地番
	換地位置
	換地地積 (m ²) 及び辺長 (m)
	ゴミ集積所

換地 図

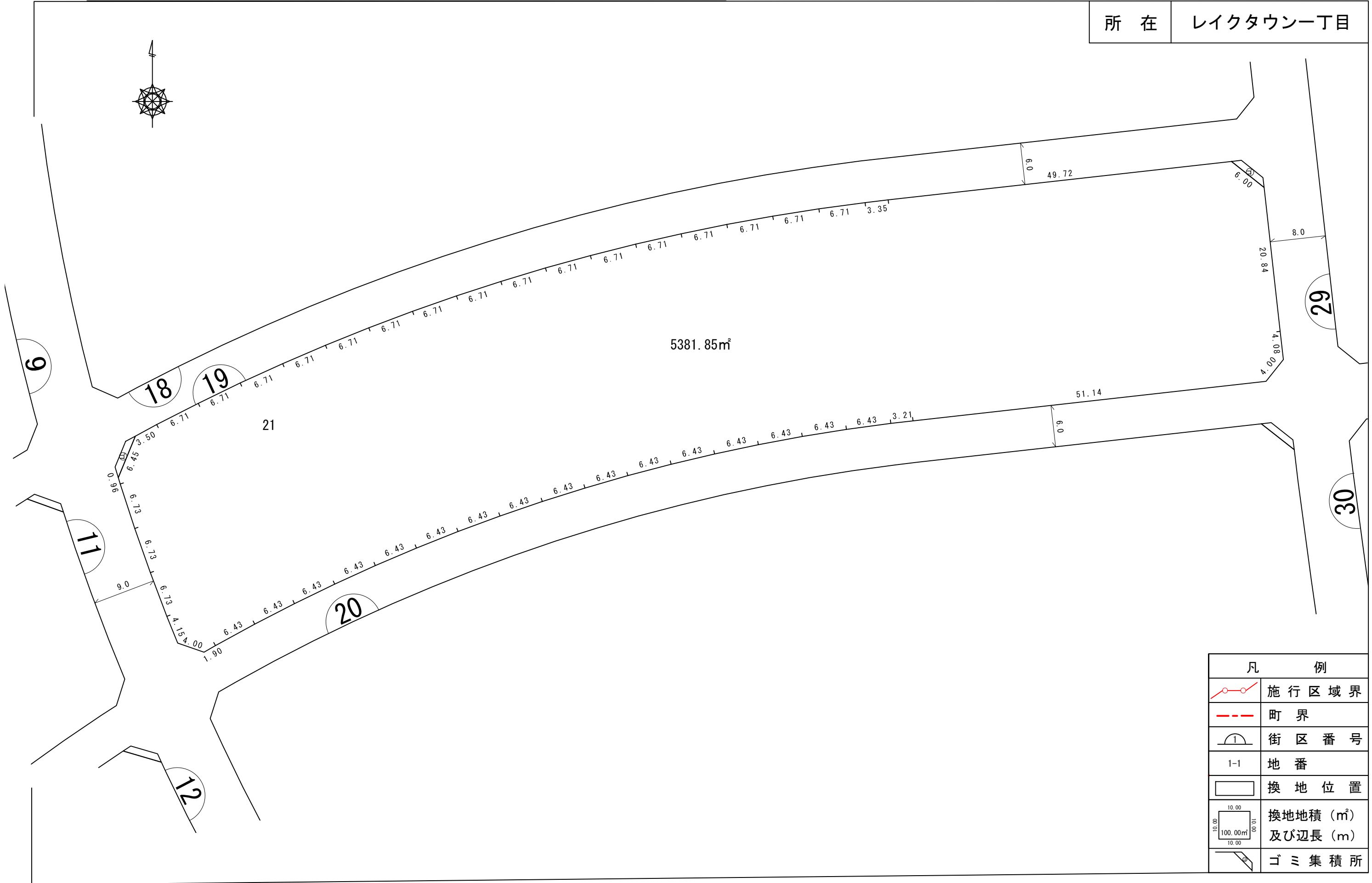
所在 レイクタウン一丁目



凡 例	
	施行区域界
	町界
	街区番号
1-1	地番
	換地位置
	換地地積 (m ²) 及び辺長 (m)
	ゴミ集積所

換 地 図

所 在	レイクタウン一丁目
-----	-----------

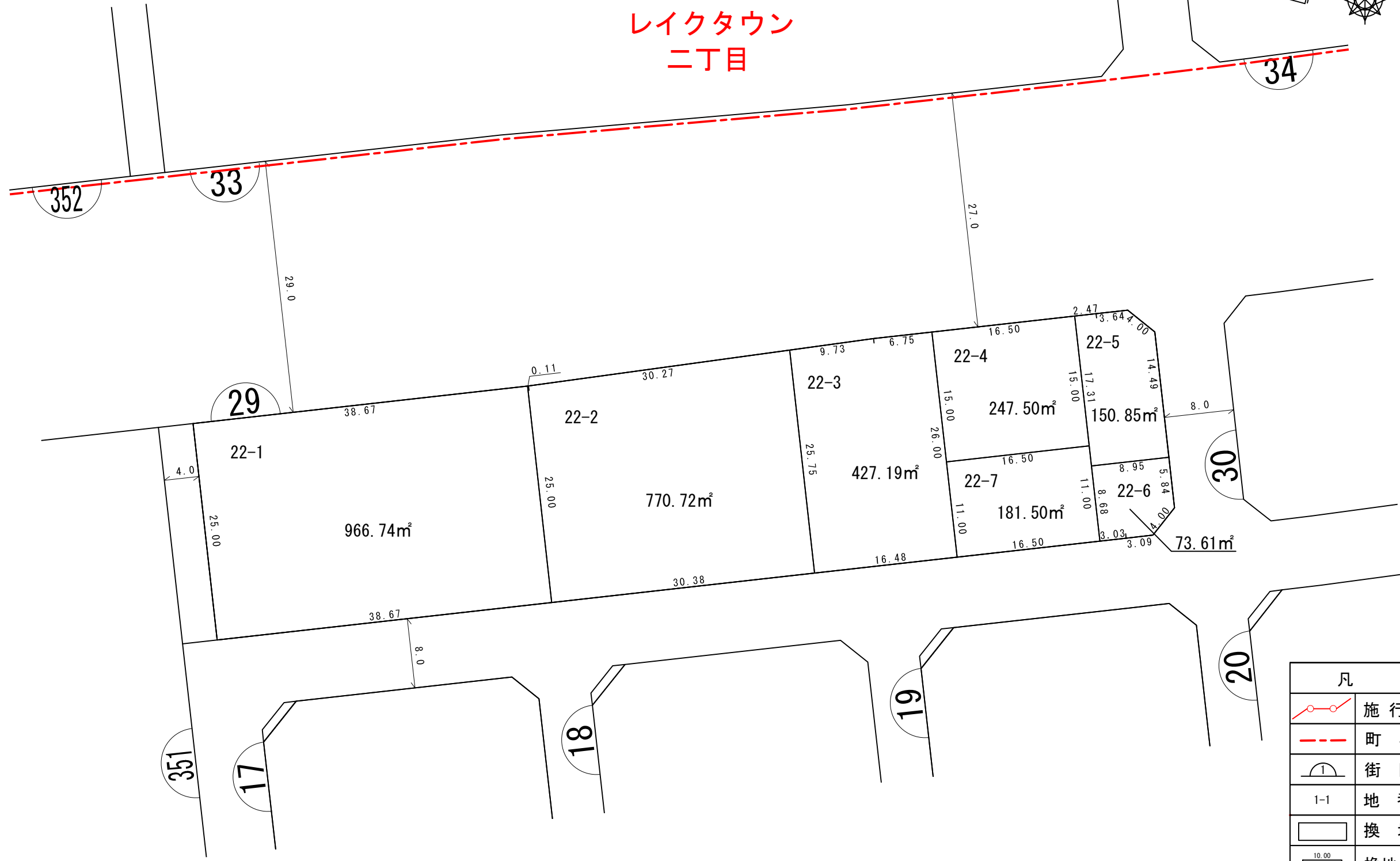
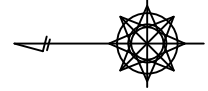


凡 例	
	施行区域界
	町界
	街区番号
1-1	地番
	換地位置
	換地地積 (m ²) 及び辺長 (m)
	ゴミ集積所

換地図

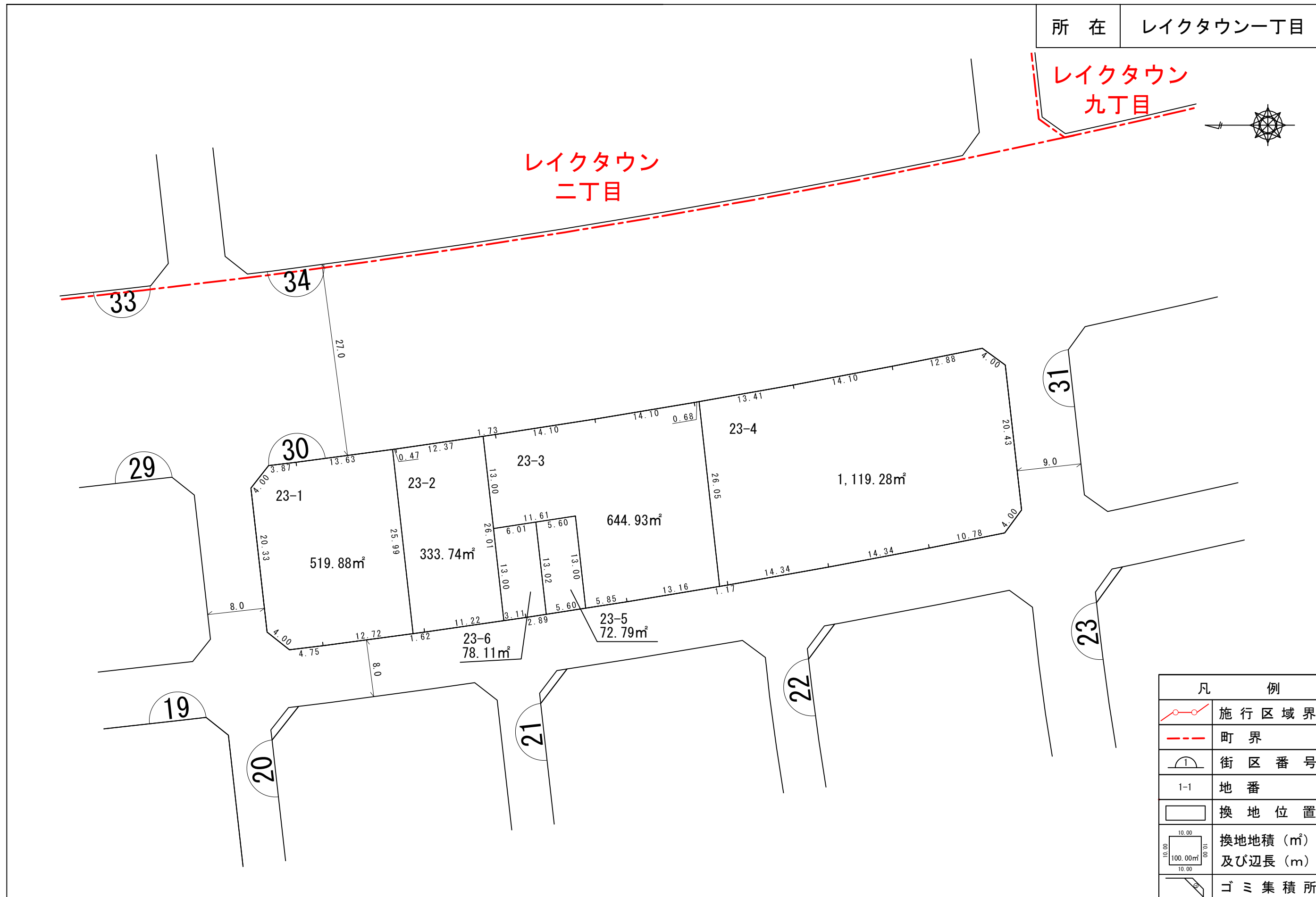
所在 レイクタウン一丁目

レイクタウン
二丁目



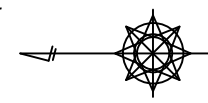
凡 例	
	施行区域界
	町界
	街区番号
	地番
	換地位置
	換地地積 (m ²) 及び辺長 (m)
	ゴミ集積所

換地図



所在 レイクタウン一丁目

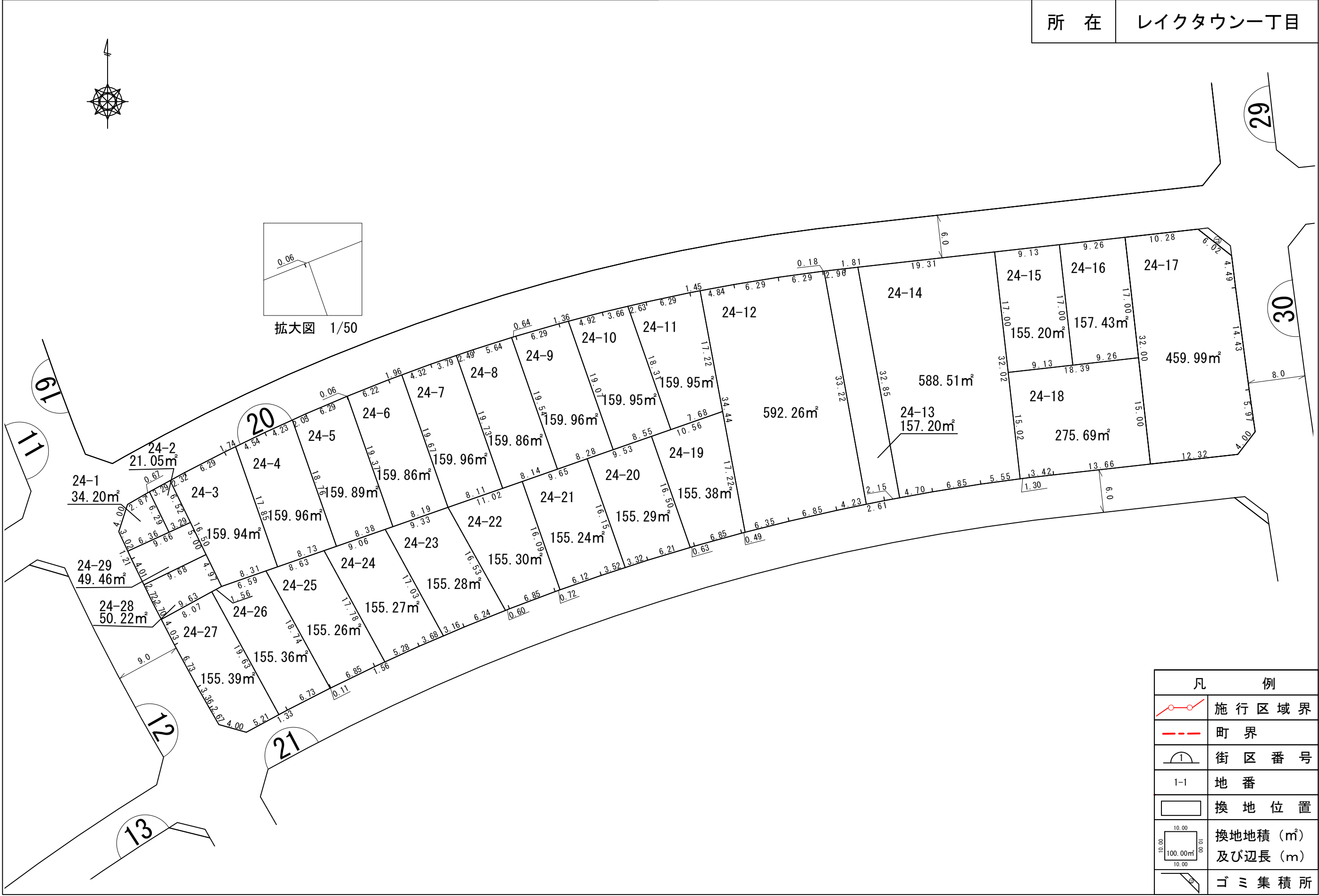
レイクタウン
九丁目



凡 例	
	施行区域界
	町界
	街区番号
1-1	地番
	換地位置
	換地地積 (m ²) 及び辺長 (m)
	ゴミ集積所

換地 図

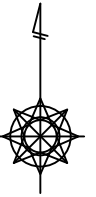
所在 レイクタウン一丁目



凡 例	
	施行区域界
	町界
	街区番号
1-1	地番
	換地位置
	換地地積 (m²) 及び辺長 (m)
	ゴミ集積所

換地図

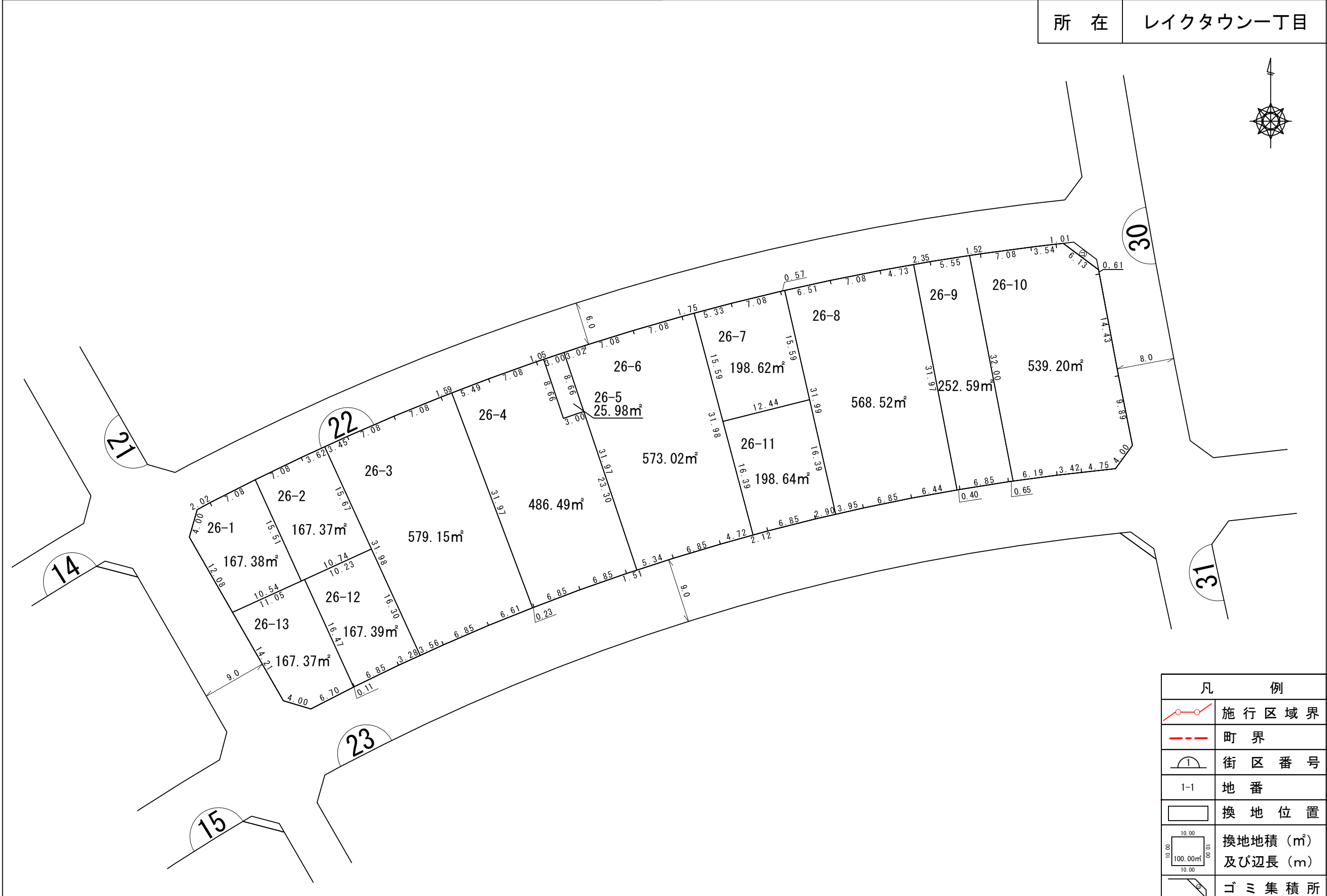
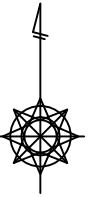
所在 レイクタウン一丁目



凡 例	
	施行区域界
	町界
	街区番号
	地番
	換地位置
	換地地積 (m²) 及び辺長 (m)
	ゴミ集積所

換地 図

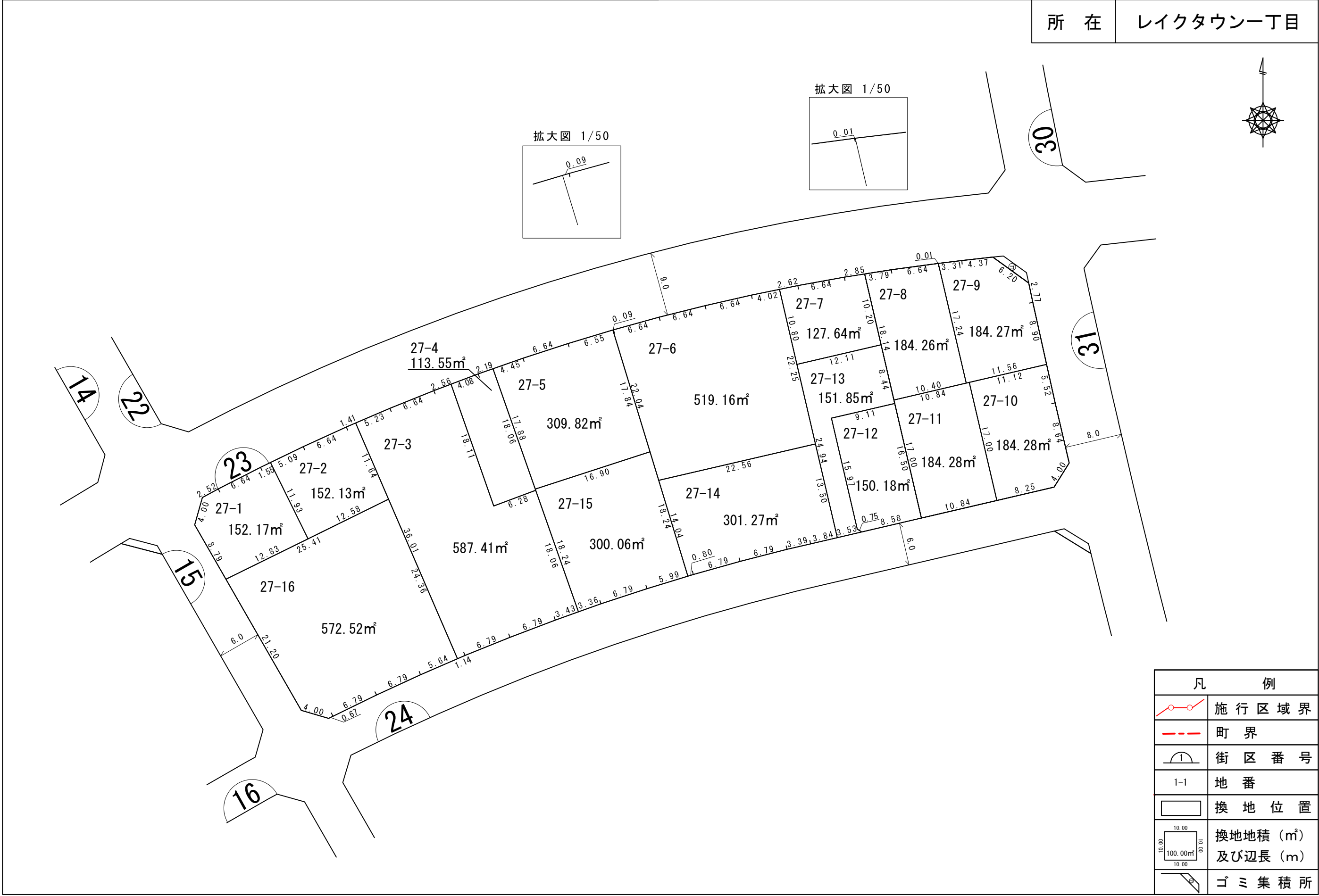
所在 レイクタウン一丁目



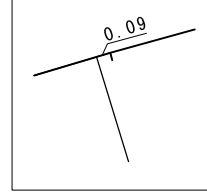
凡 例	
	施行区域界
	町界
	街区番号
1-1	地番
	換地位置
	換地地積 (m ²) 及び辺長 (m)
	ゴミ集積所

換地 図

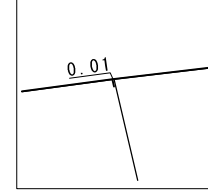
所 在 レイクタウン一丁目



拡大図 1/50



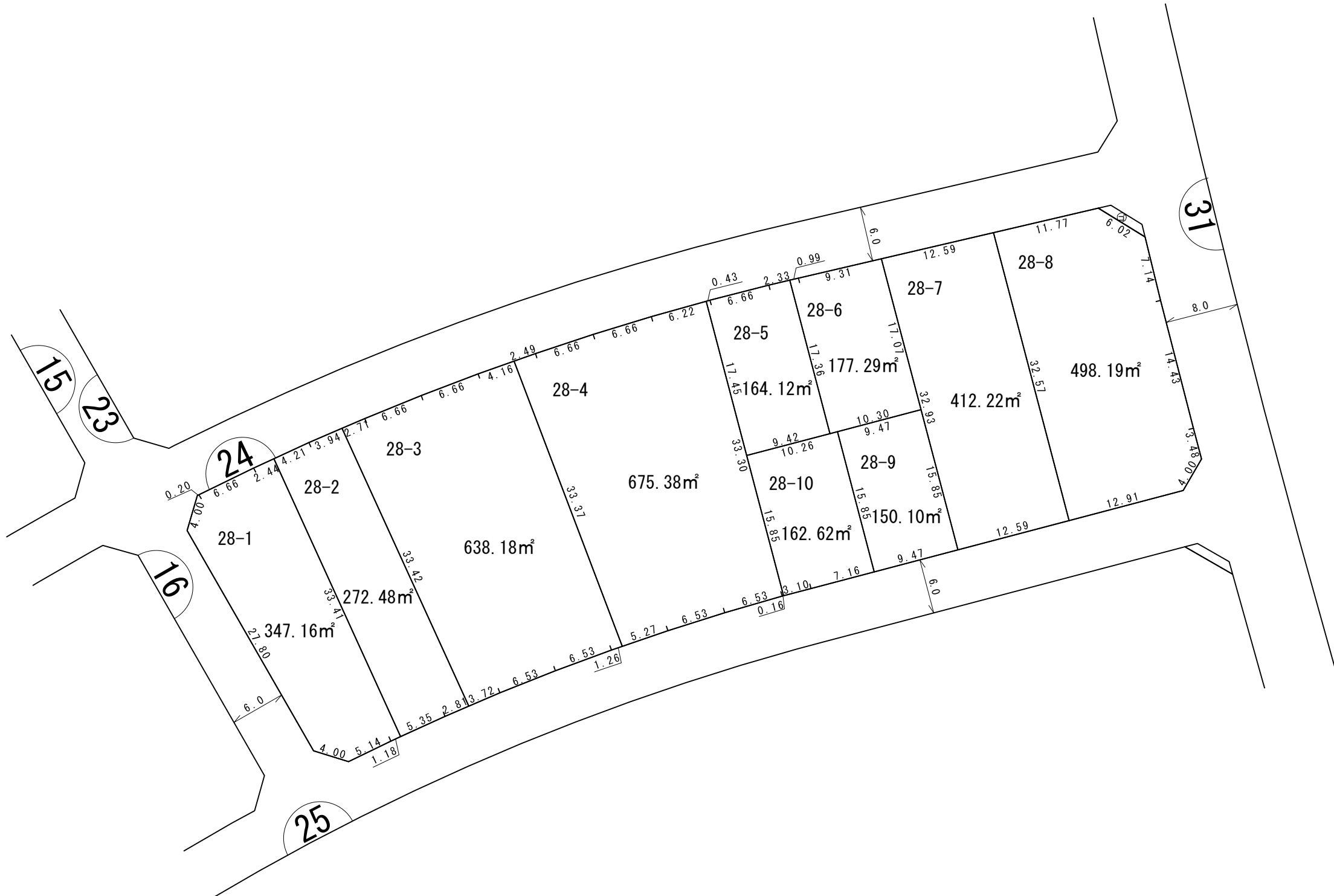
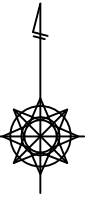
拡大図 1/50



凡 例	
	施行区域界
	町界
	街区番号
1-1	地番
	換地位置
	換地地積 (m²) 及び辺長 (m)
	ゴミ集積所

換地図

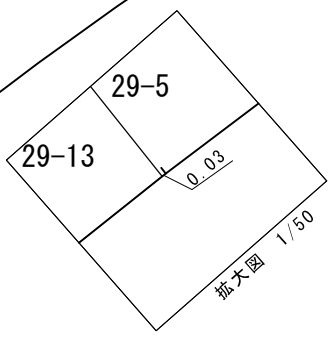
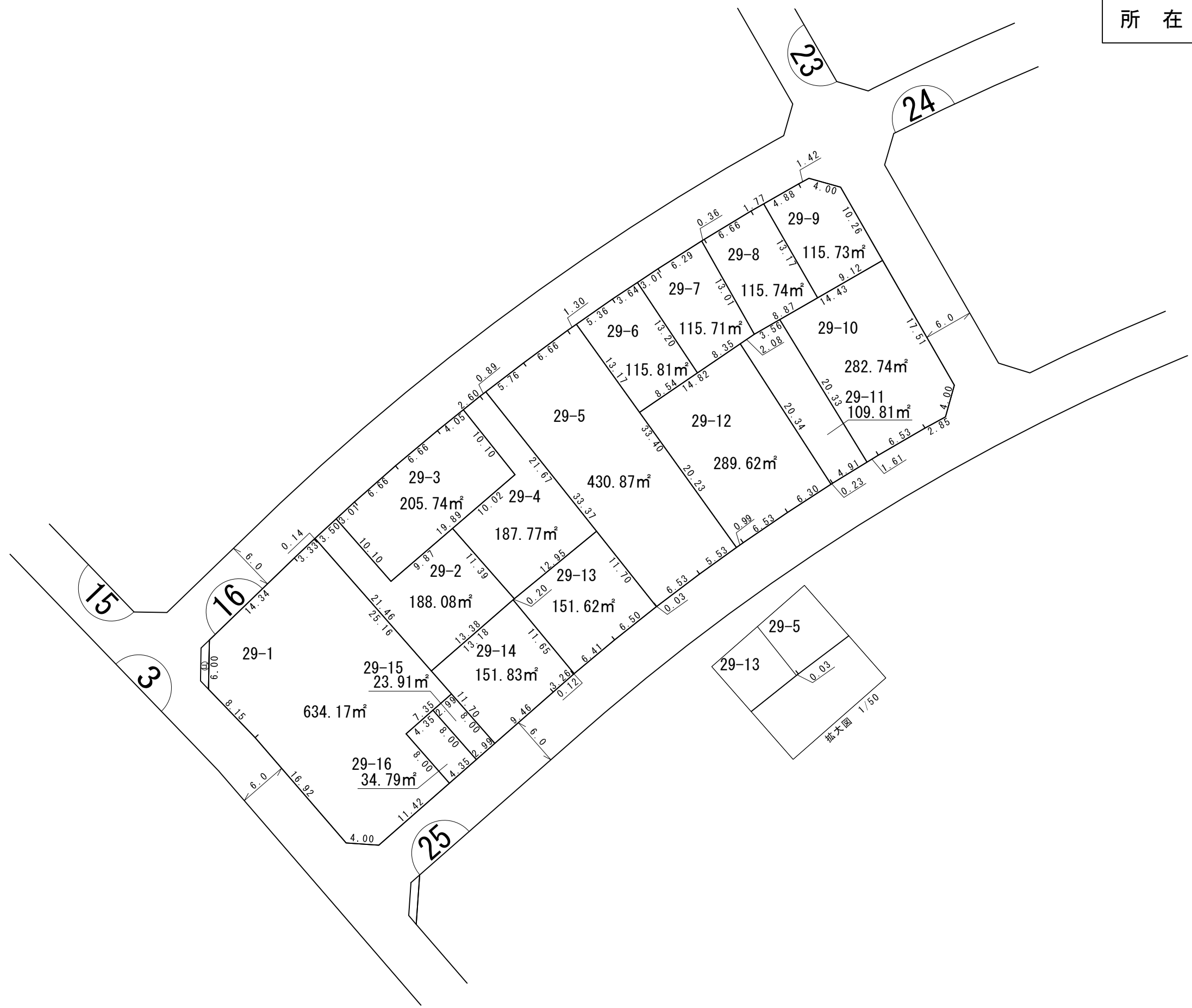
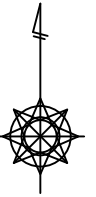
所在 レイクタウン一丁目



凡 例	
	施行区域界
	町界
	街区番号
1-1	地番
	換地位置
	換地地積 (m ²) 及び辺長 (m)
	ゴミ集積所

換地 図

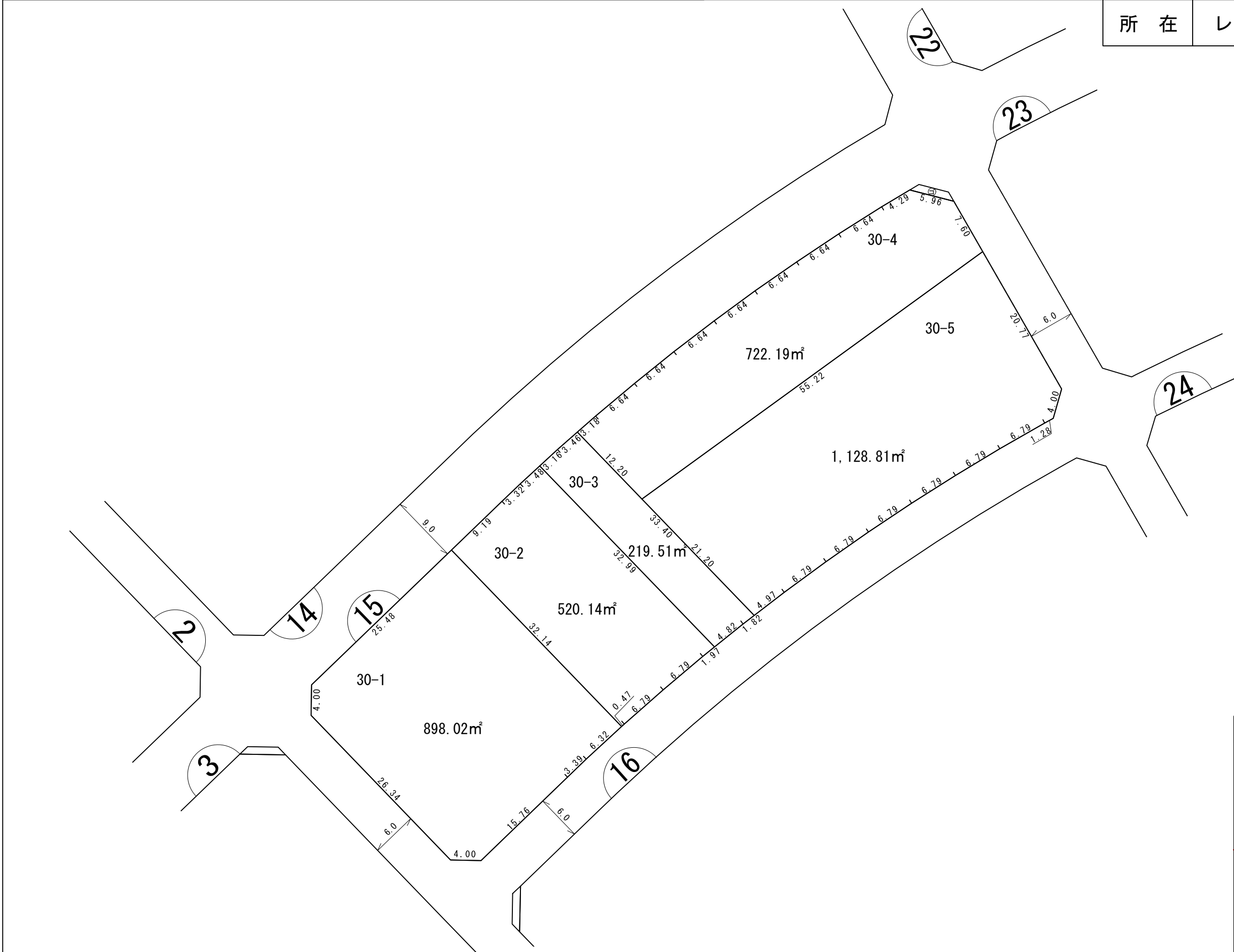
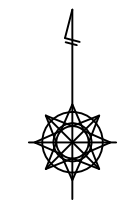
所在 レイクタウン一丁目



凡 例	
	施行区域界
	町界
	街区番号
1-1	地番
	換地位置
	換地地積 (m ²) 及び辺長 (m)
	ゴミ集積所

換地図

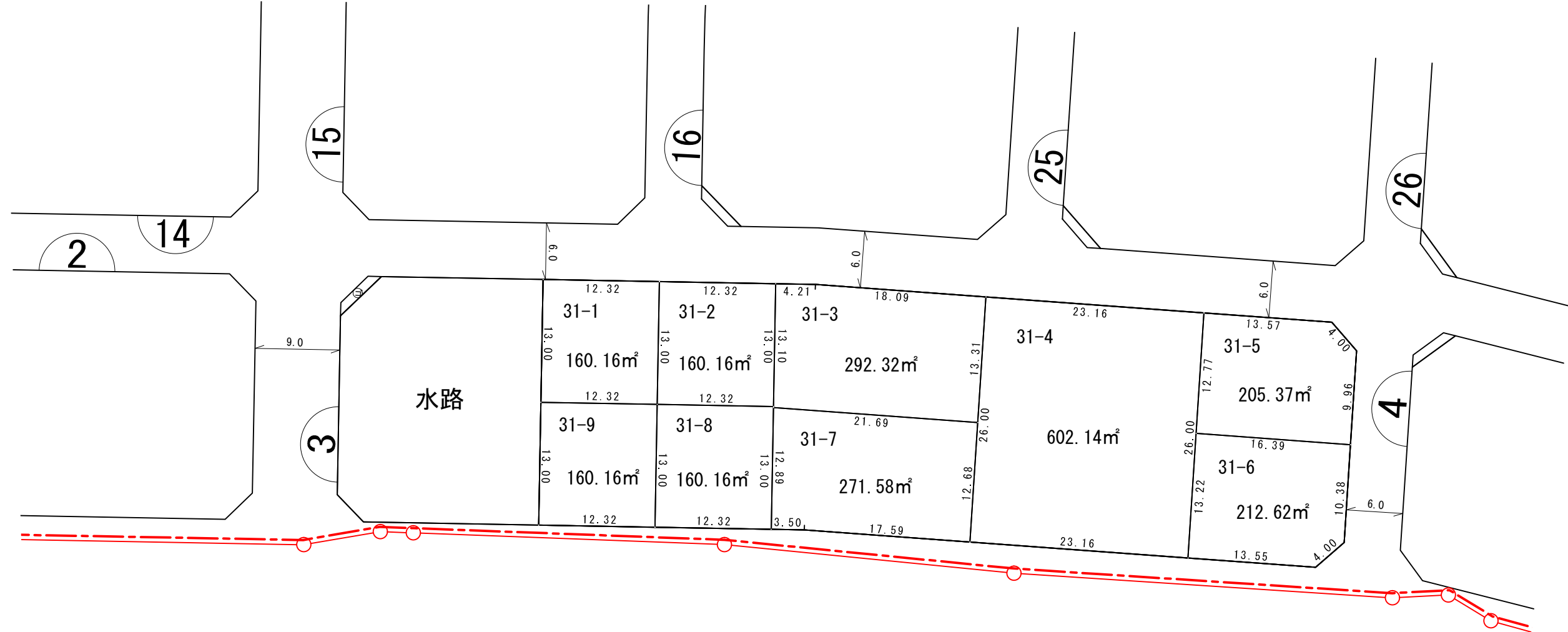
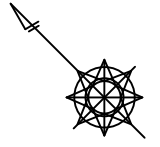
所在 レイクタウン一丁目



凡 例	
	施行区域界
	町界
	街区番号
1-1	地番
	換地位置
	換地地積 (m ²) 及び辺長 (m)
	ゴミ集積所

換地 図

所在 レイクタウン一丁目

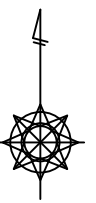


凡 例	
	施行区域界
	町界
	街区番号
1-1	地番
	換地位置
	換地地積 (m ²) 及び辺長 (m)
	ゴミ集積所

換地 図

所在 レイクタウン一丁目

(1/2)

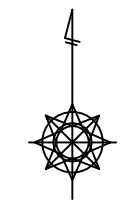


凡 例	
	施行区域界
	町界
	街区番号
1-1	地番
	換地位置
	換地地積 (m ²) 及び辺長 (m)
	ゴミ集積所

換地 図

所在 レイクタウン一丁目

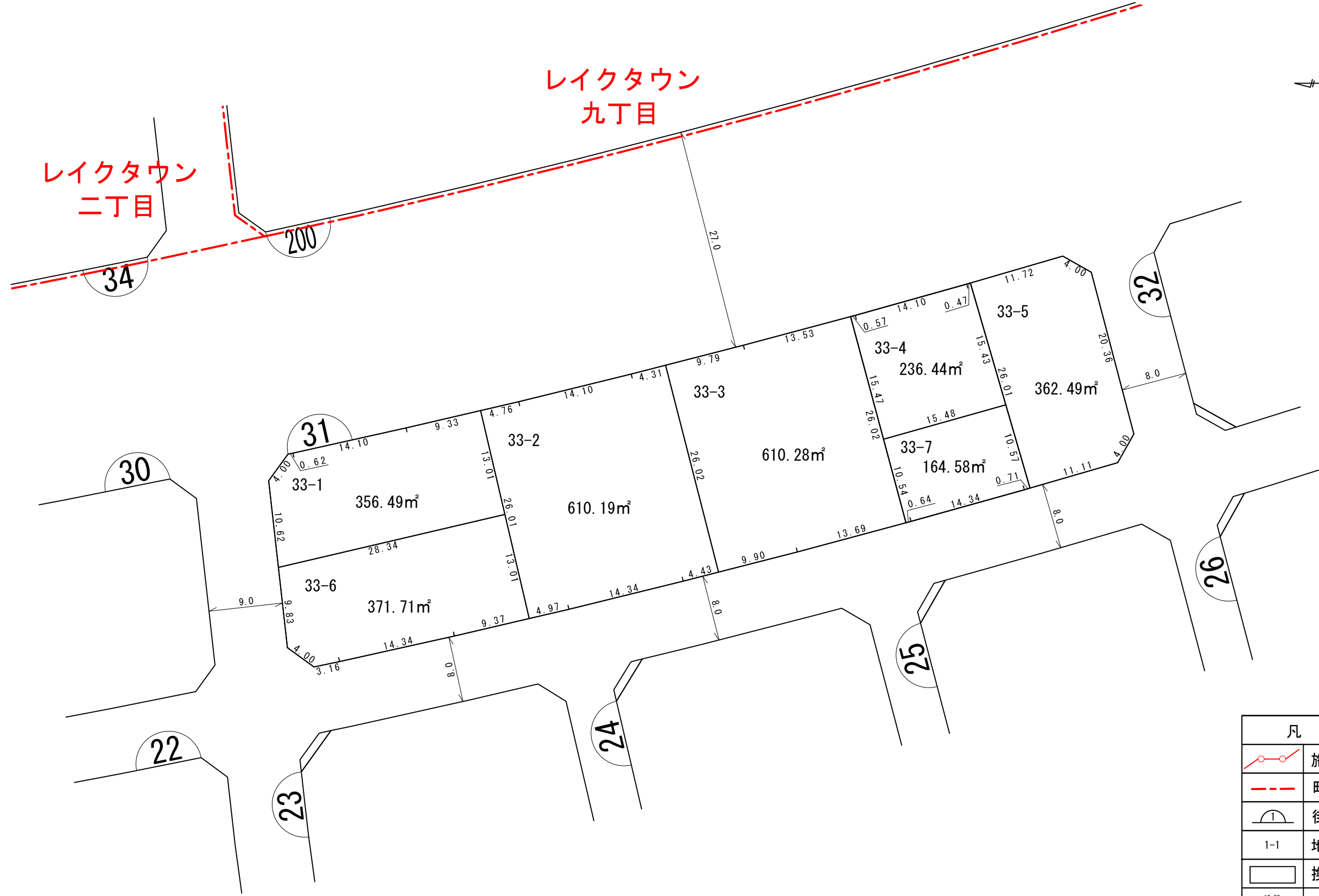
(2/2)



凡 例	
	施行区域界
	町界
	街区番号
1-1	地番
	換地位置
	換地地積 (m ²) 及び辺長 (m)
	ゴミ集積所

換地 図

所在 レイクタウン一丁目

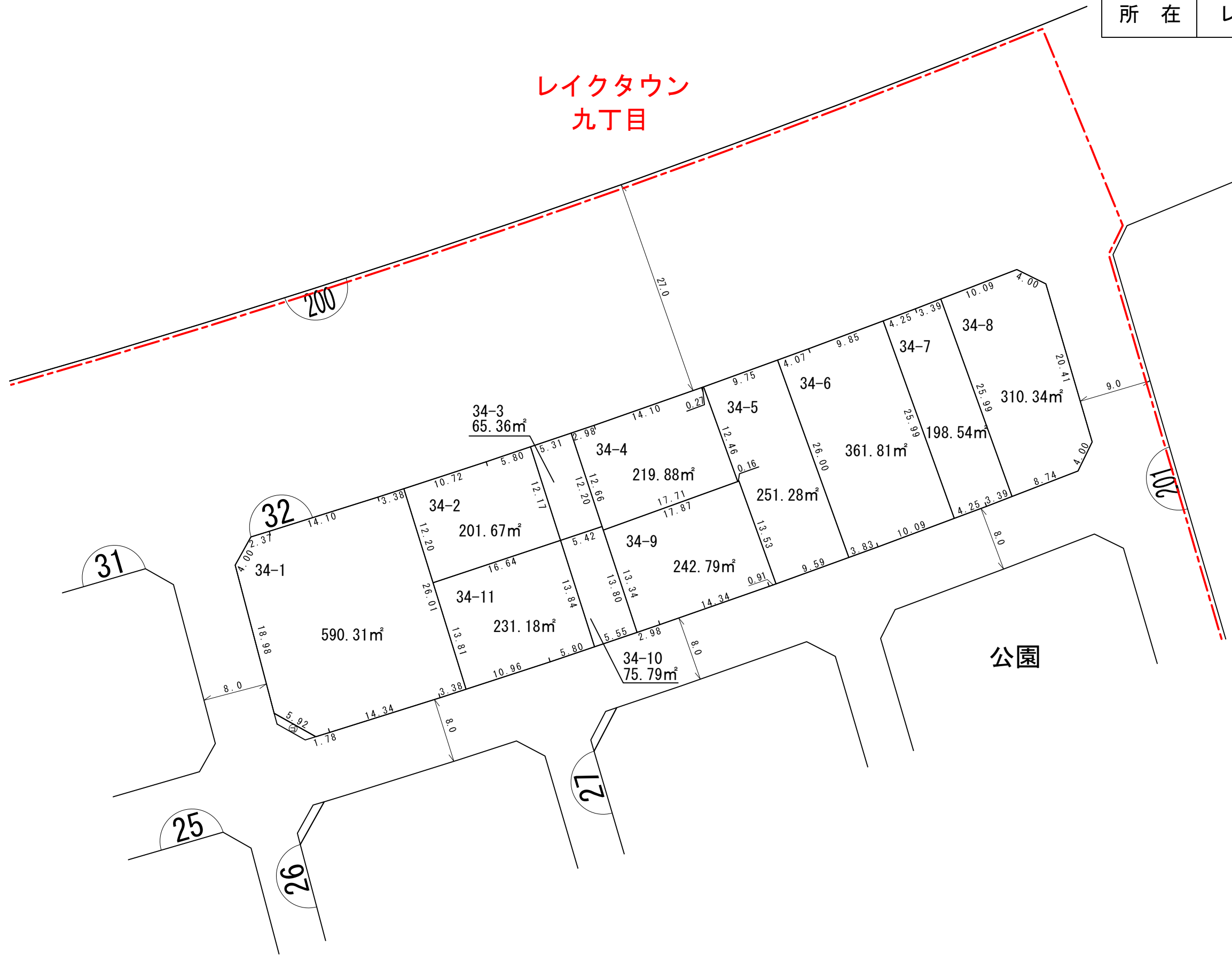
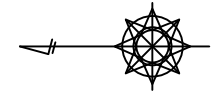


凡 例	
	施行区域界
	町界
	街区番号
	地番
	換地位置
	換地地積 (m ²) 及び辺長 (m)
	ゴミ集積所

換地図

所在 レイクタウン一丁目

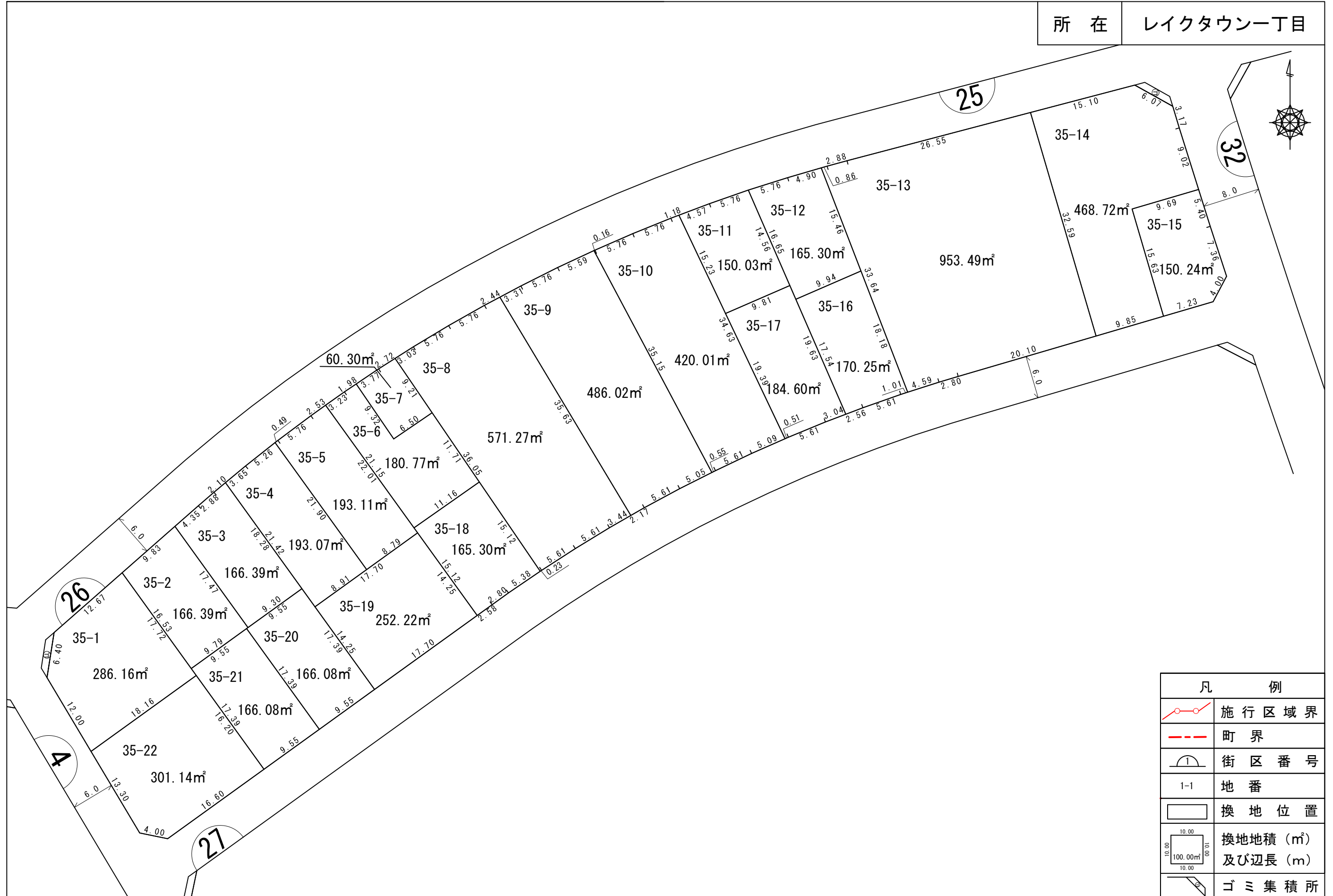
レイクタウン
九丁目



凡 例	
	施行区域界
	町界
	街区番号
1-1	地番
	換地位置
	換地地積 (m ²) 及び辺長 (m)
	ゴミ集積所

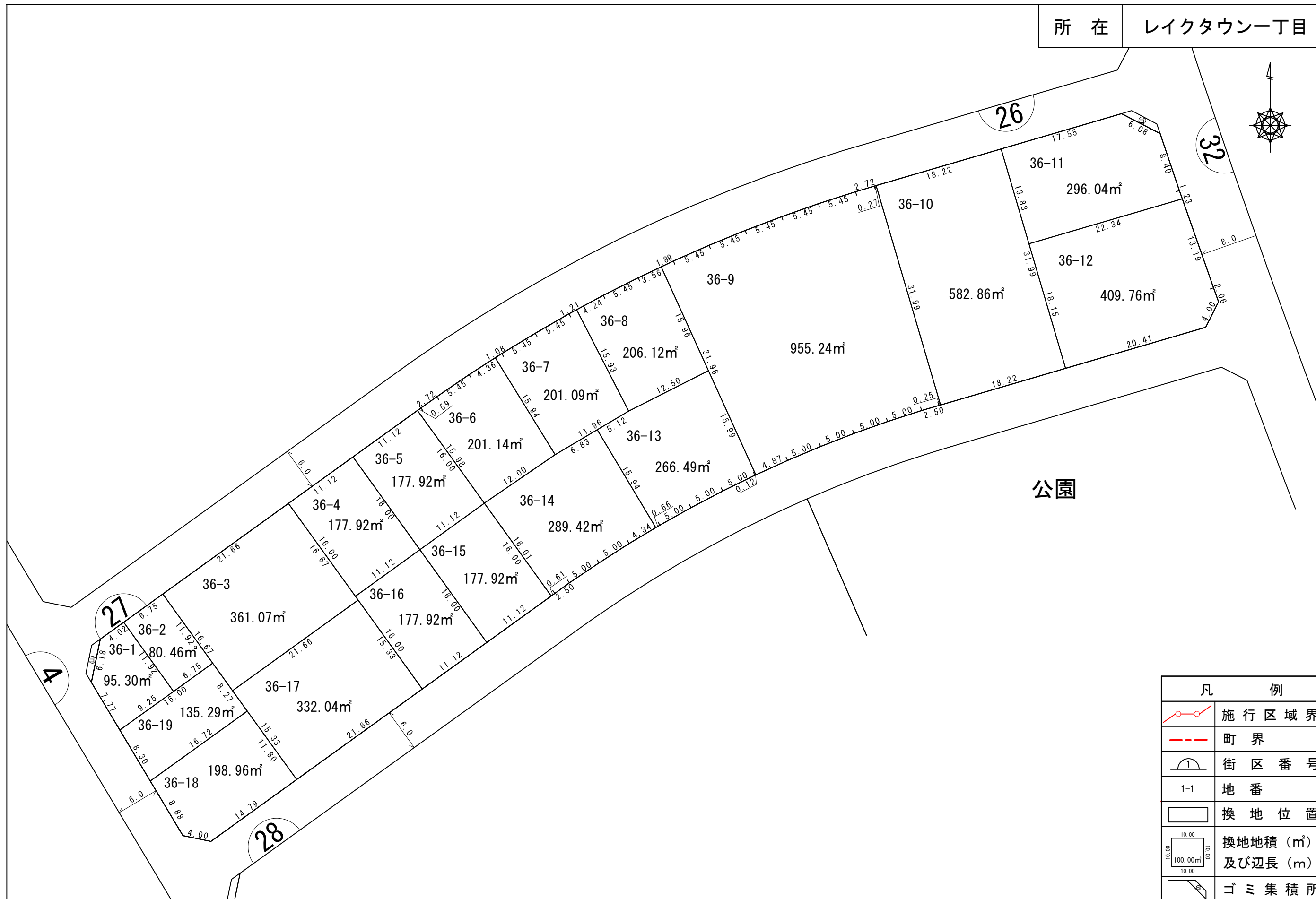
換地 図

所在 レイクタウン一丁目



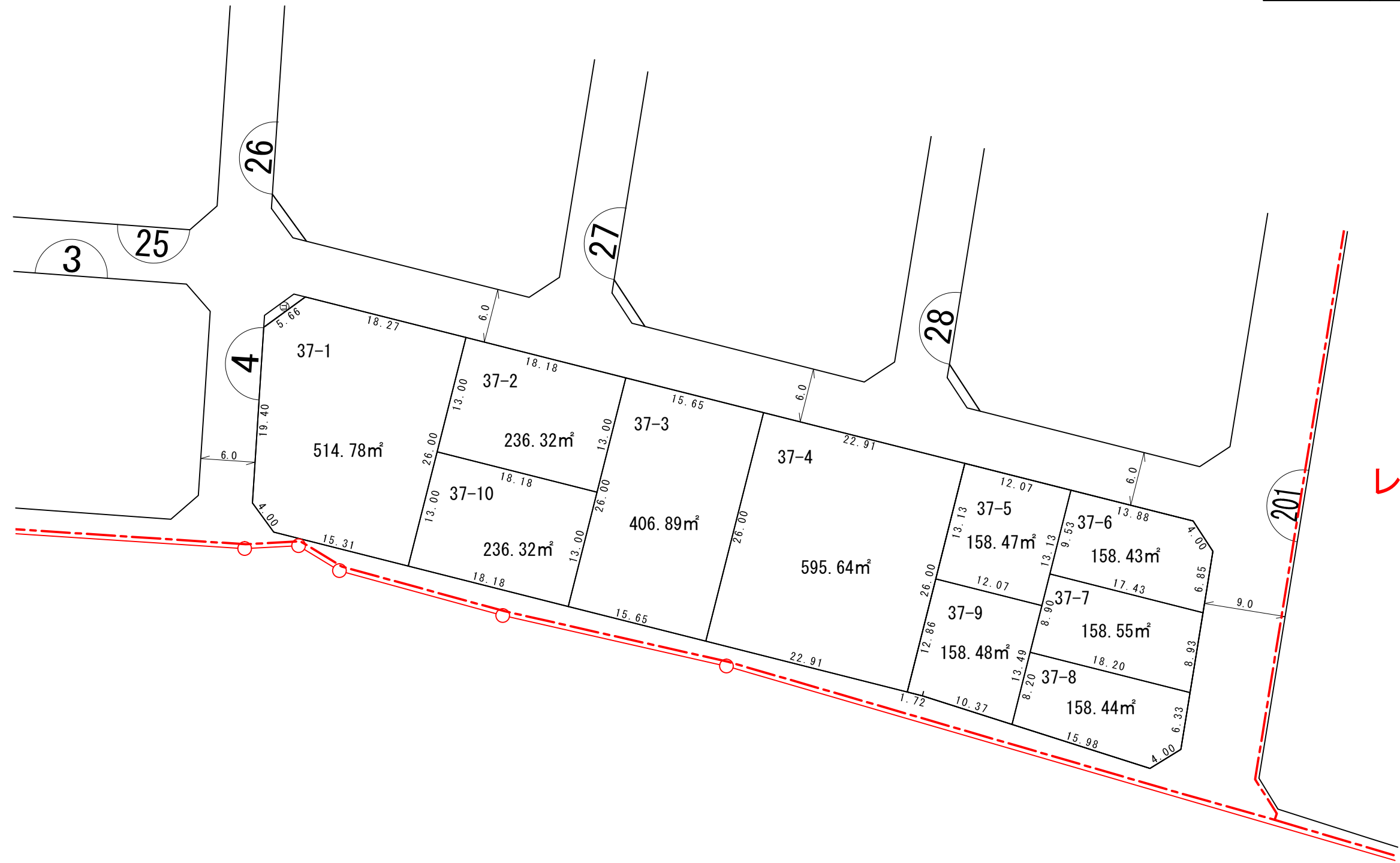
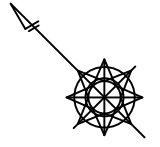
凡 例	
	施行区域界
	町界
	街区番号
1-1	地番
	換地位置
	換地地積 (m ²) 及び辺長 (m)
	ゴミ集積所

換地図



換地図

所在 レイクタウン一丁目

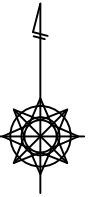


レイクタウン
九丁目

凡 例	
	施行区域界
	町界
	街区番号
1-1	地番
	換地位置
	換地地積 (m ²) 及び辺長 (m)
	ゴミ集積所

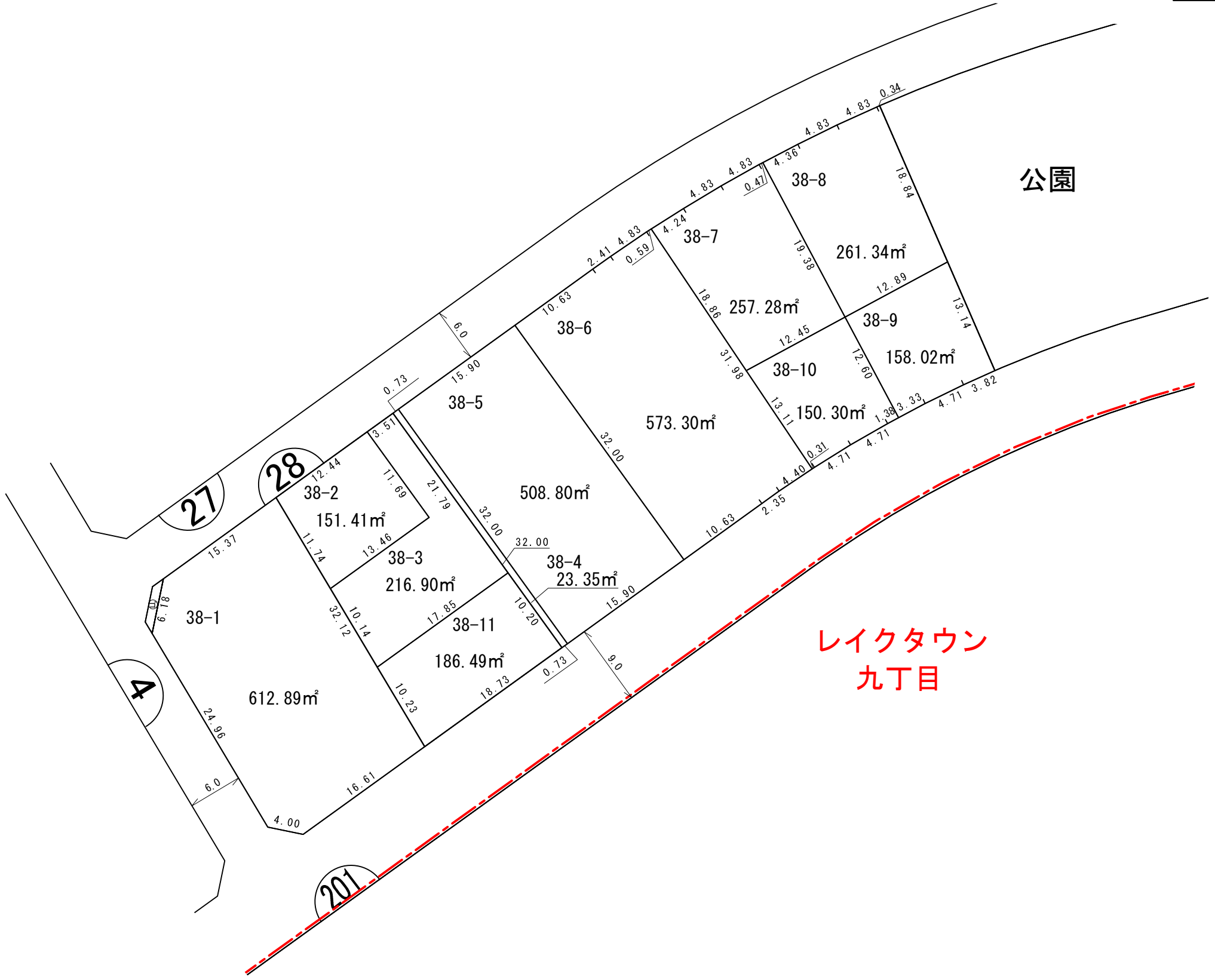
換地 図

所在 レイクタウン一丁目



公園

レイクタウン
九丁目



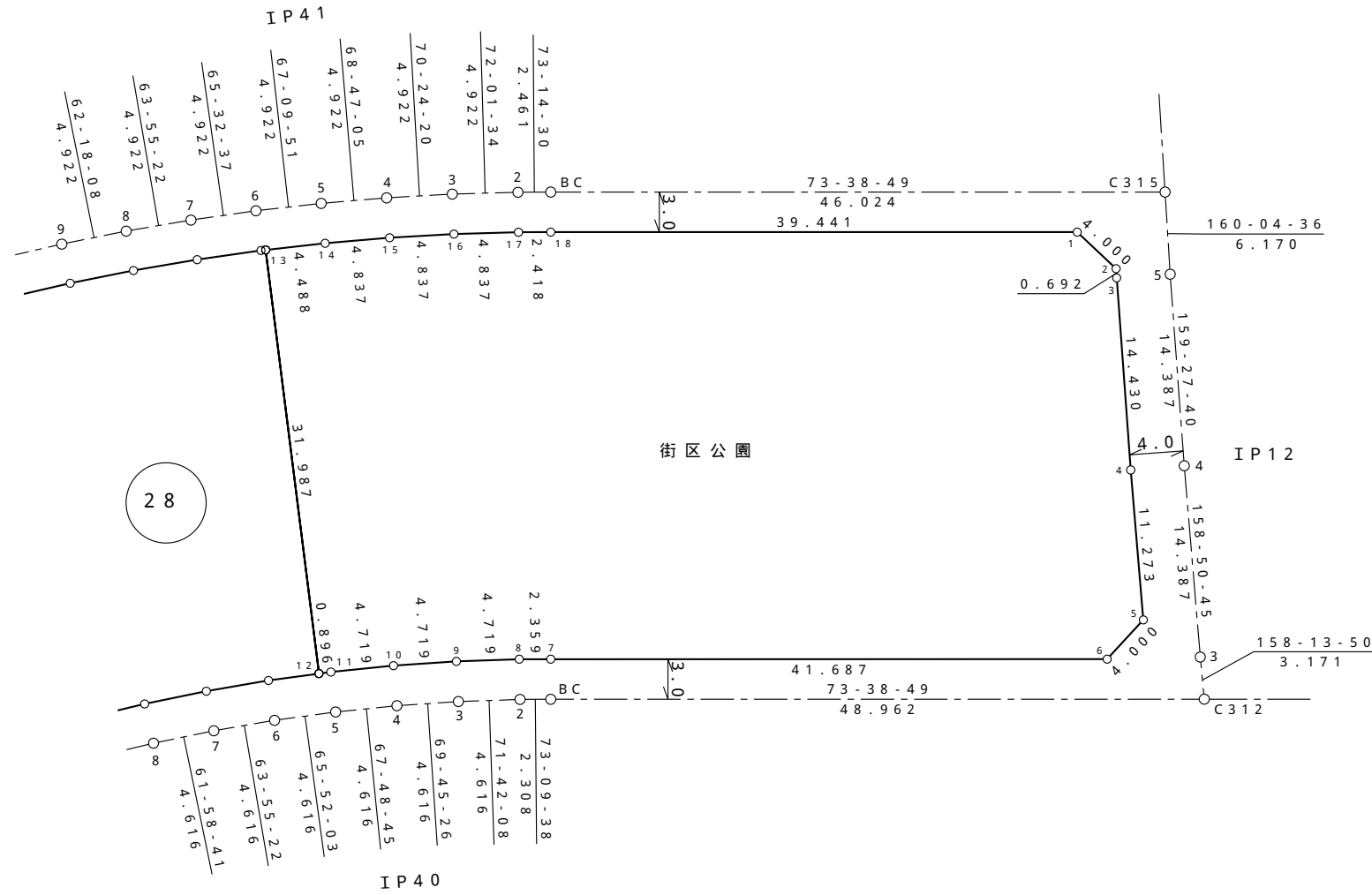
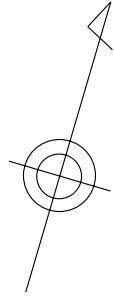
凡 例	
	施行区域界
	町界
	街区番号
1-1	地番
	換地位置
	換地地積 (m²) 及び辺長 (m)
	ゴミ集積所

S = 1 : 500

越谷レイクタウン地区 街区原子図

街区番号 659

街区面積 2000.08㎡



株式会社
日測

独立行政法人
都市再生機構

平成17年11月 作成