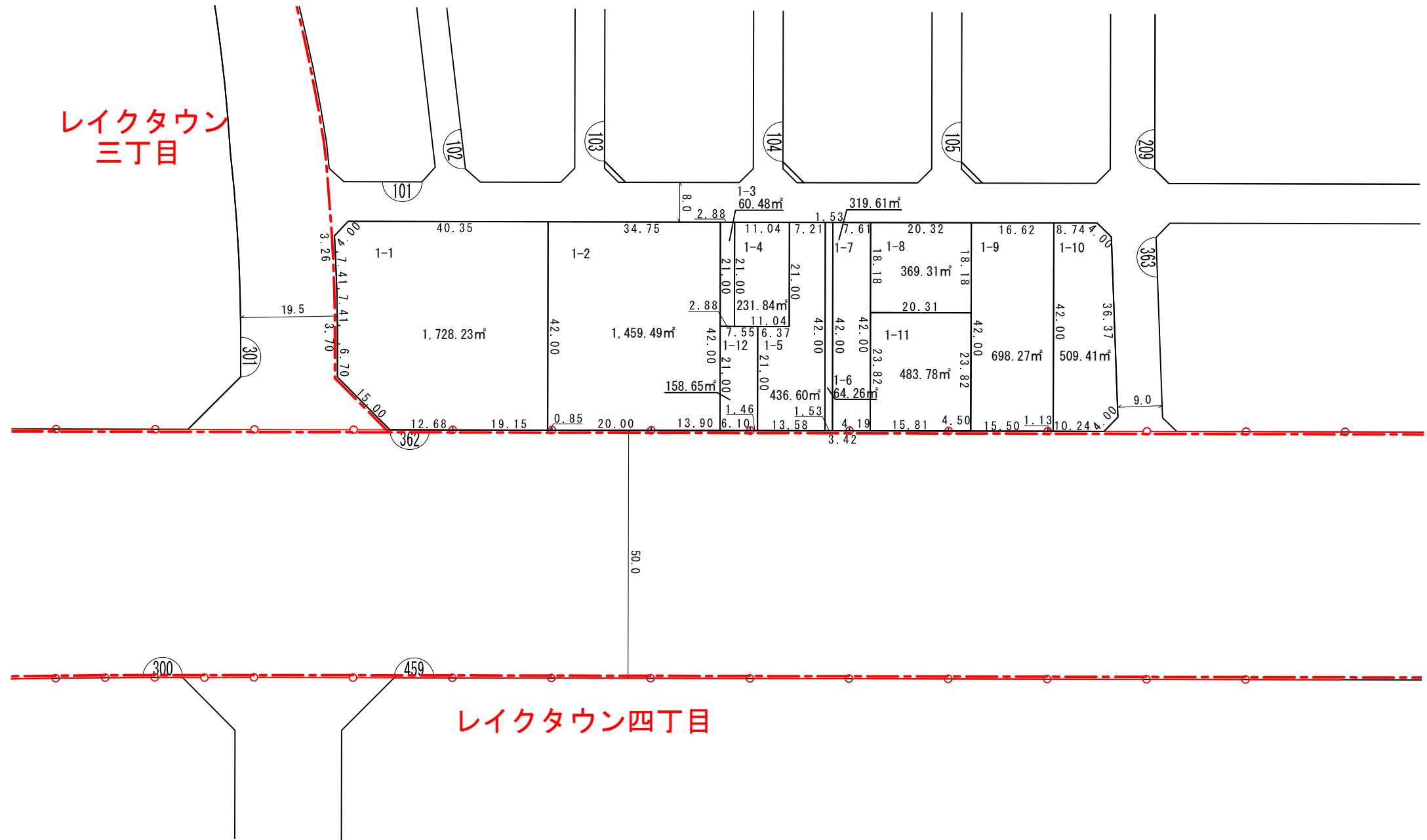
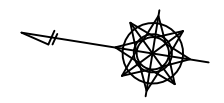


換地図

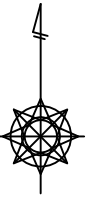
所在 レイクタウン五丁目



凡 例	
	施行区域界
	町界
	街区番号
	地番
	換地位置
	換地地積 (㎡) 及び辺長 (m)
	ゴミ集積所

換地 図

所在 レイクタウン五丁目



レイクタウン
三丁目

公園



凡 例	
	施行区域界
	町界
	街区番号
1-1	地番
	換地位置
	換地地積 (m ²) 及び辺長 (m)
	ゴミ集積所

301

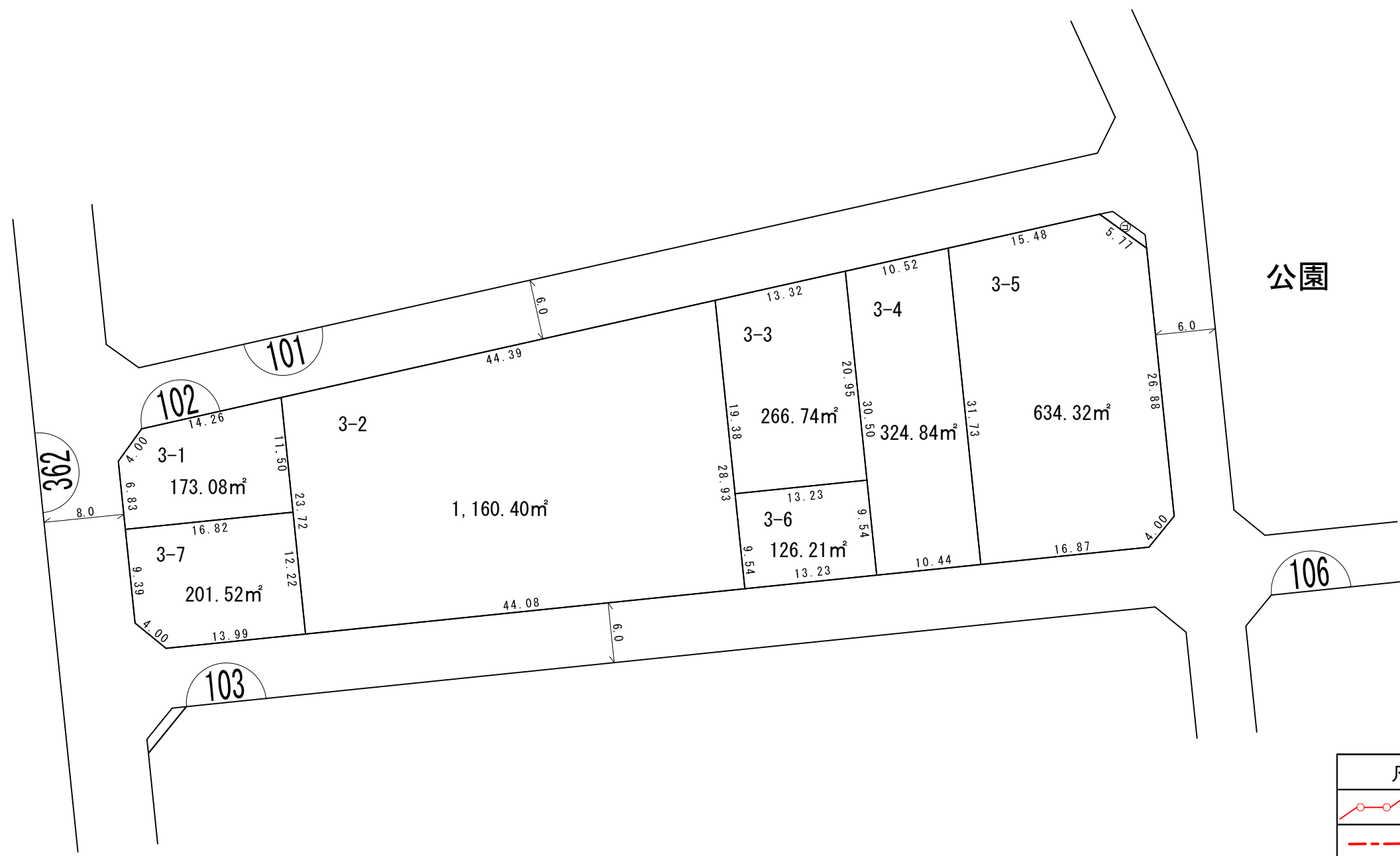
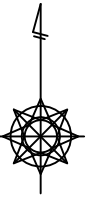
101

362

102

換地図

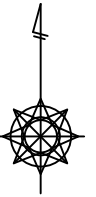
所在 レイクタウン五丁目



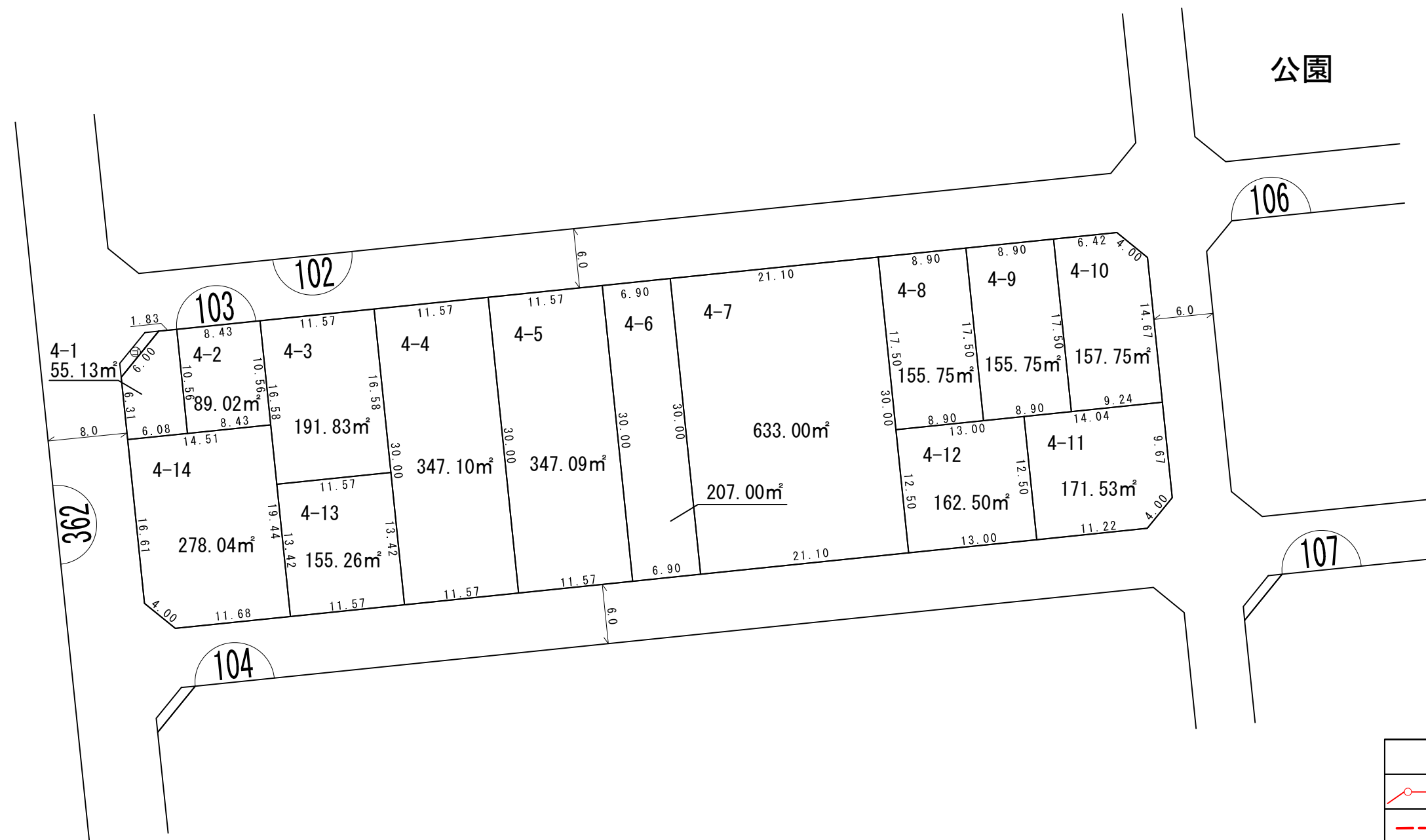
凡 例	
	施行区域界
	町界
	街区番号
1-1	地番
	換地位置
	換地地積 (m ²) 及び辺長 (m)
	ゴミ集積所

換地 図

所在 レイクタウン五丁目



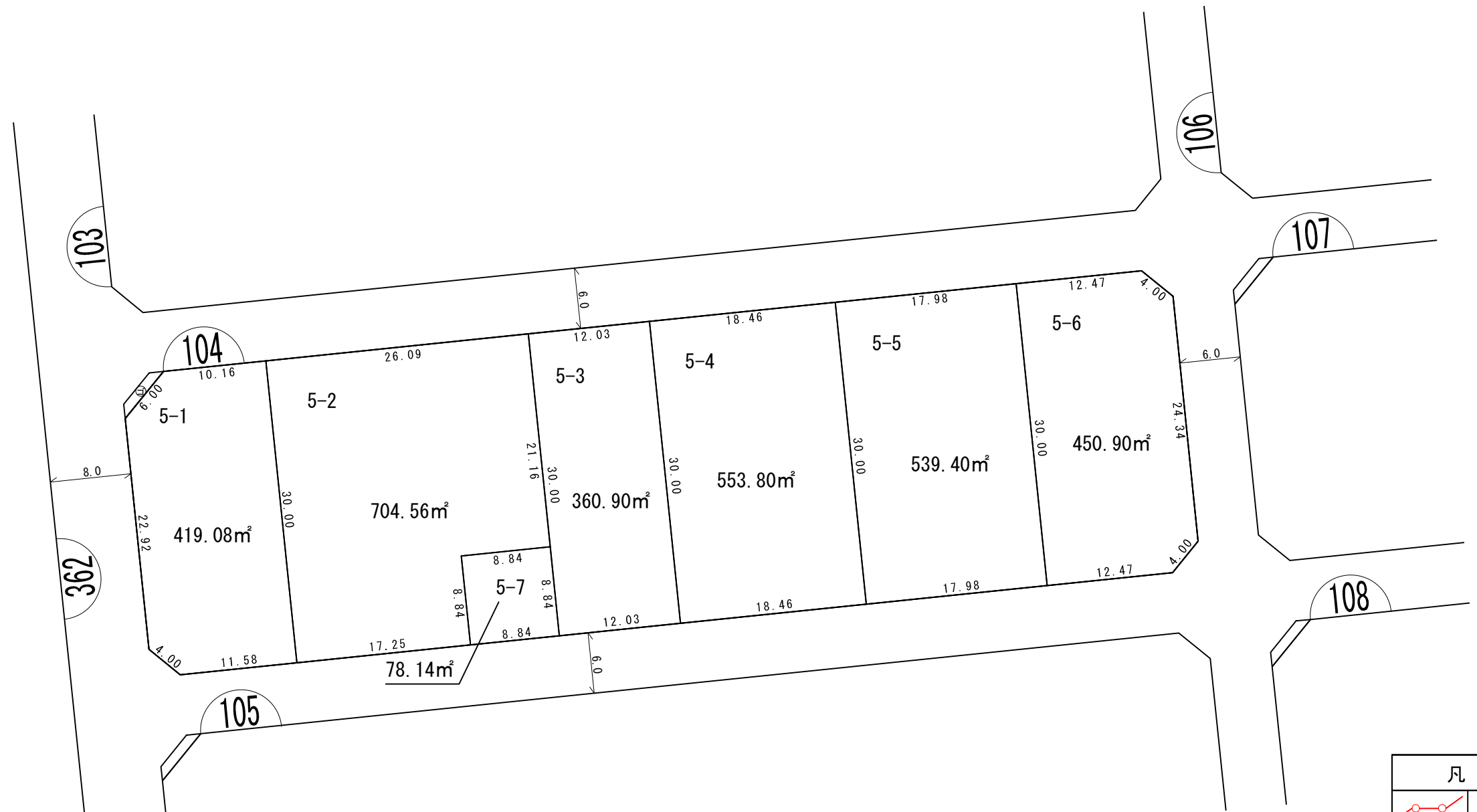
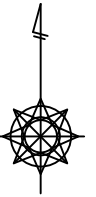
公園



凡 例	
	施行区域界
	町界
	街区番号
1-1	地番
	換地位置
	換地地積 (m ²) 及び辺長 (m)
	ゴミ集積所

換地図

所在 レイクタウン五丁目



凡 例	
	施行区域界
	町界
	街区番号
1-1	地番
	換地位置
	換地地積 (m ²) 及び辺長 (m)
	ゴミ集積所

103

362

104

105

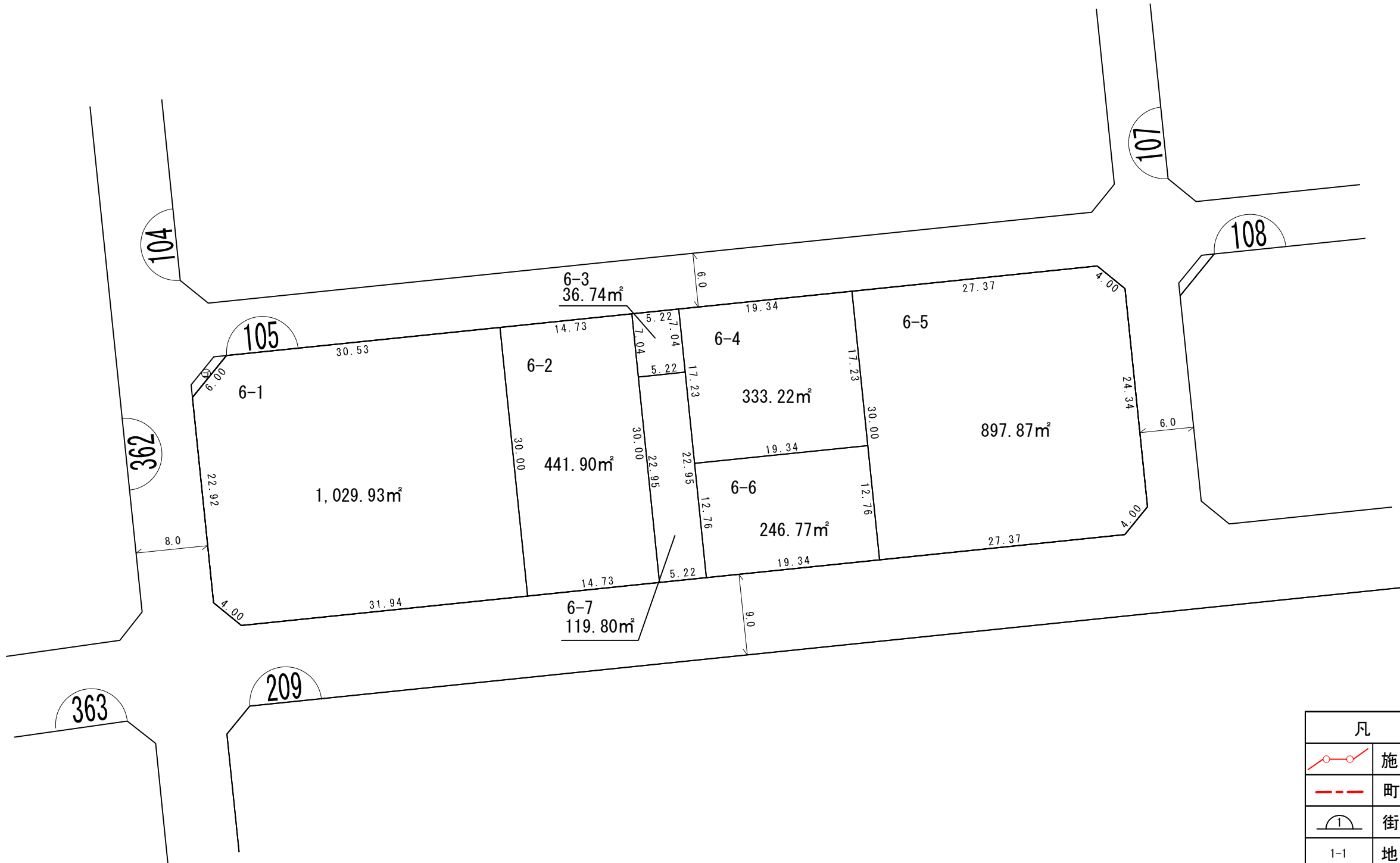
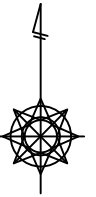
106

107

108

換地図

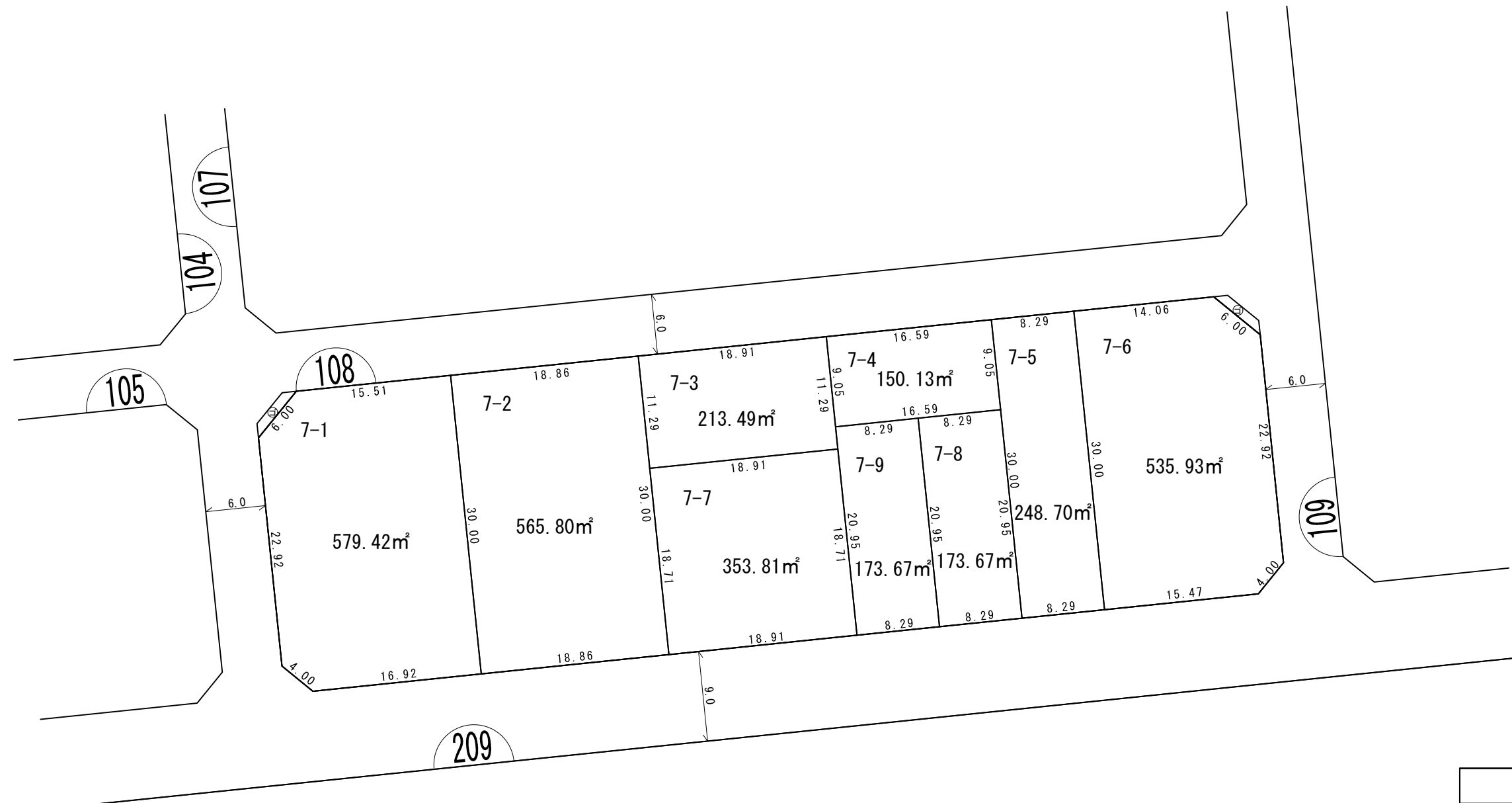
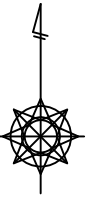
所在 レイクタウン五丁目



凡 例	
	施行区域界
	町界
	街区番号
1-1	地番
	換地位置
	換地地積 (m ²) 及び辺長 (m)
	ゴミ集積所

換地図

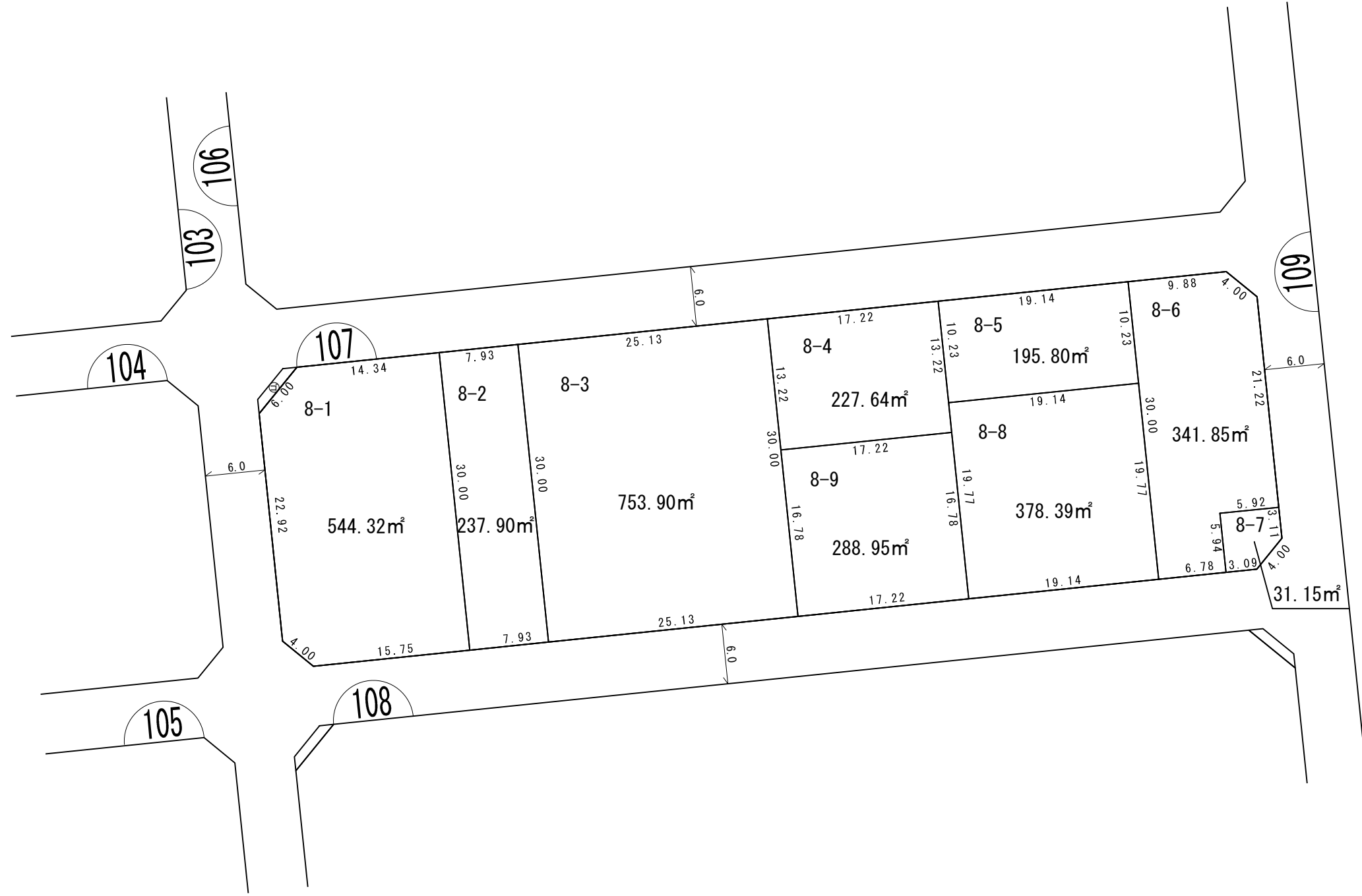
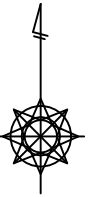
所在 レイクタウン五丁目



凡 例	
	施行区域界
	町界
	街区番号
1-1	地番
	換地位置
	換地地積 (m ²) 及び辺長 (m)
	ゴミ集積所

換地図

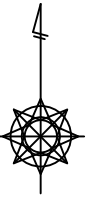
所在 レイクタウン五丁目



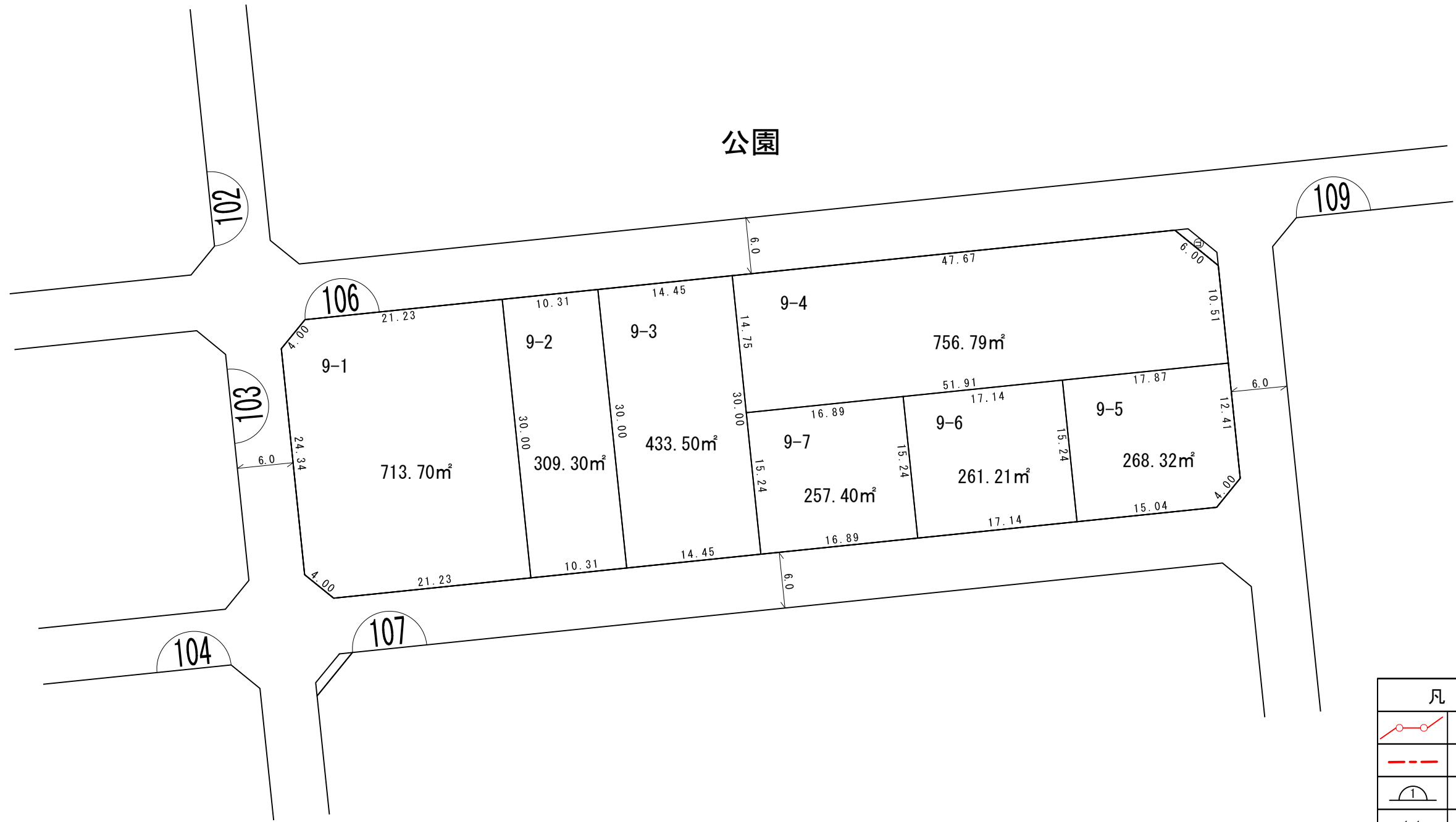
凡 例	
	施行区域界
	町界
	街区番号
1-1	地番
	換地位置
	換地地積 (m ²) 及び辺長 (m)
	ゴミ集積所

換地図

所在 レイクタウン五丁目



公園



凡 例	
	施行区域界
	町界
	街区番号
1-1	地番
	換地位置
	換地地積 (m ²) 及び辺長 (m)
	ゴミ集積所

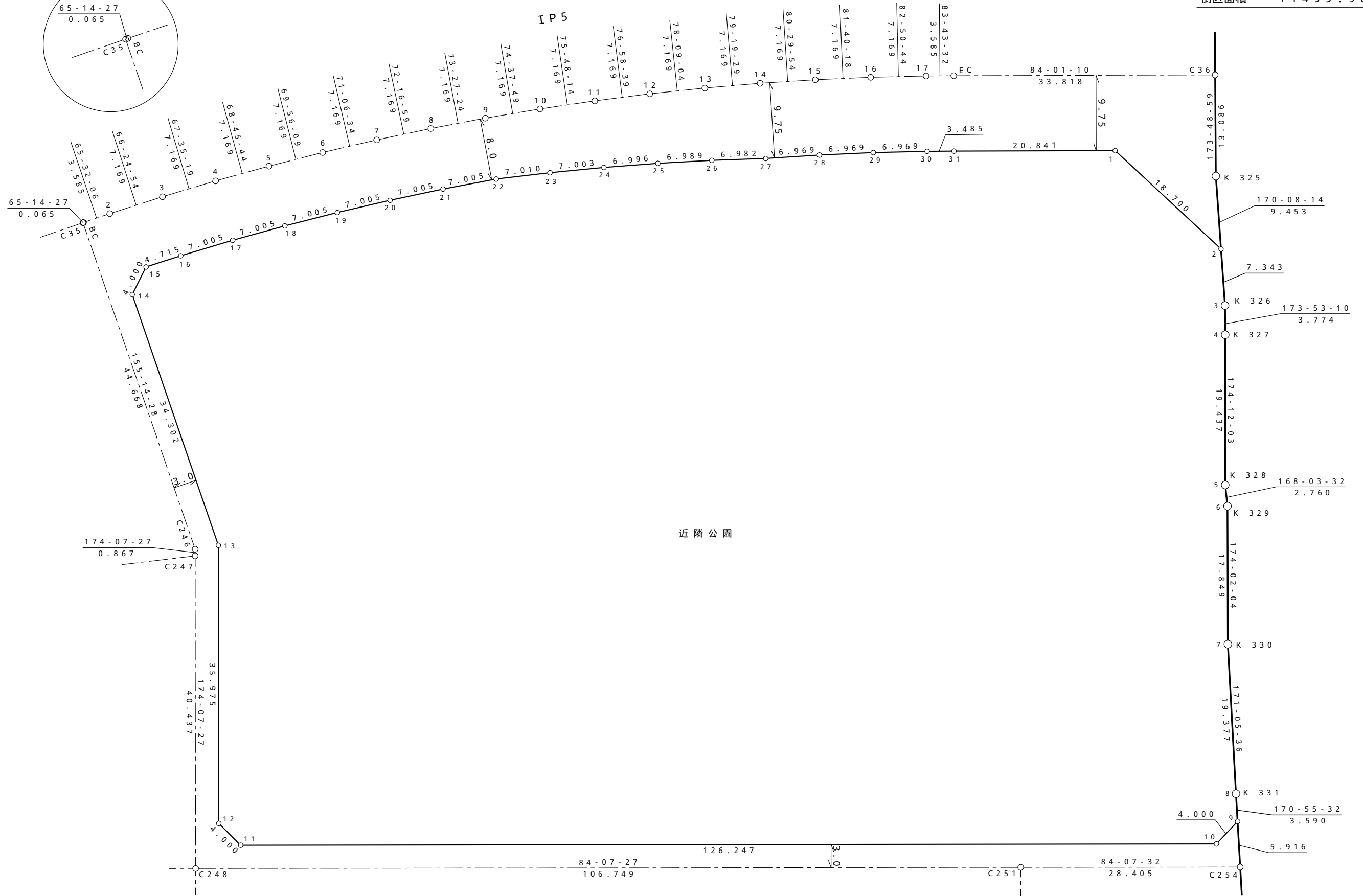
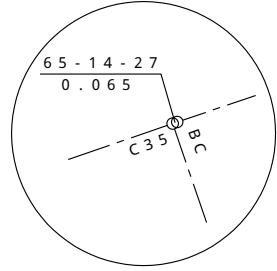
S = 1 : 500

越谷レイクタウン地区 街区原子図

街区番号 672

街区面積 11499.90㎡

拡大図 1/100



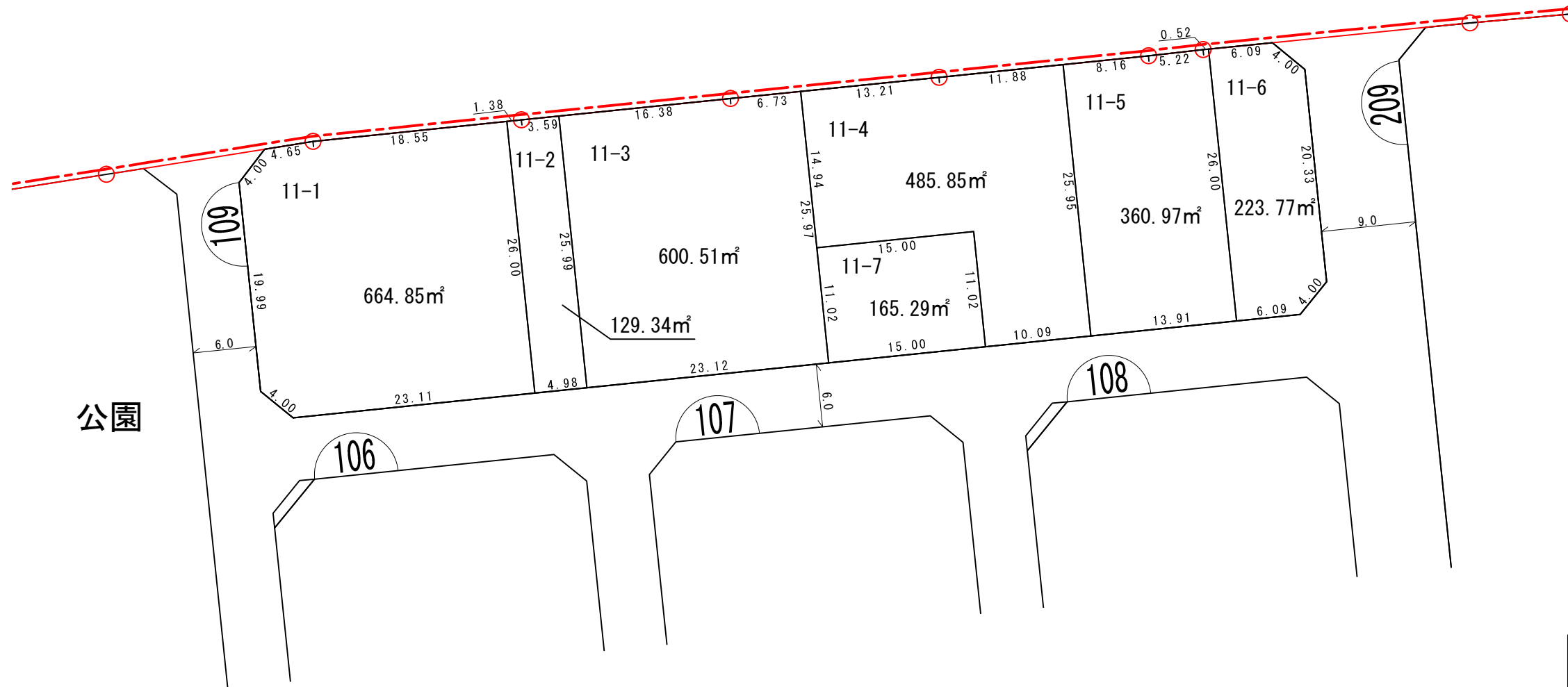
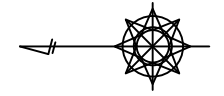
株式会社
日測

独立行政法人
都市再生機構

平成17年11月 作成

換地 図

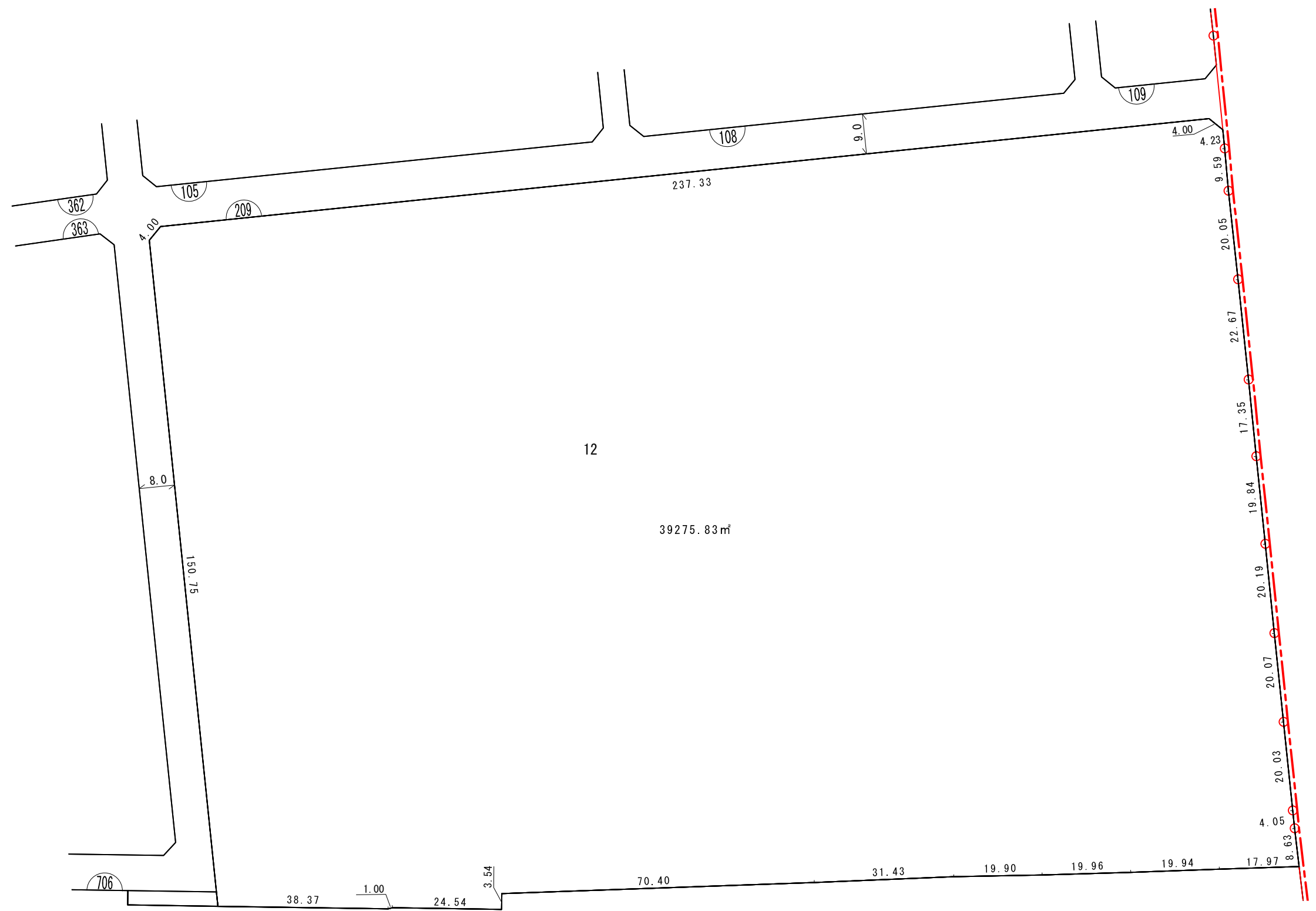
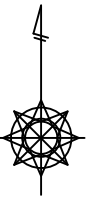
所在 レイクタウン五丁目



凡 例	
	施行区域界
	町界
	街区番号
1-1	地番
	換地位置
	換地地積 (m ²) 及び辺長 (m)
	ゴミ集積所

換地図

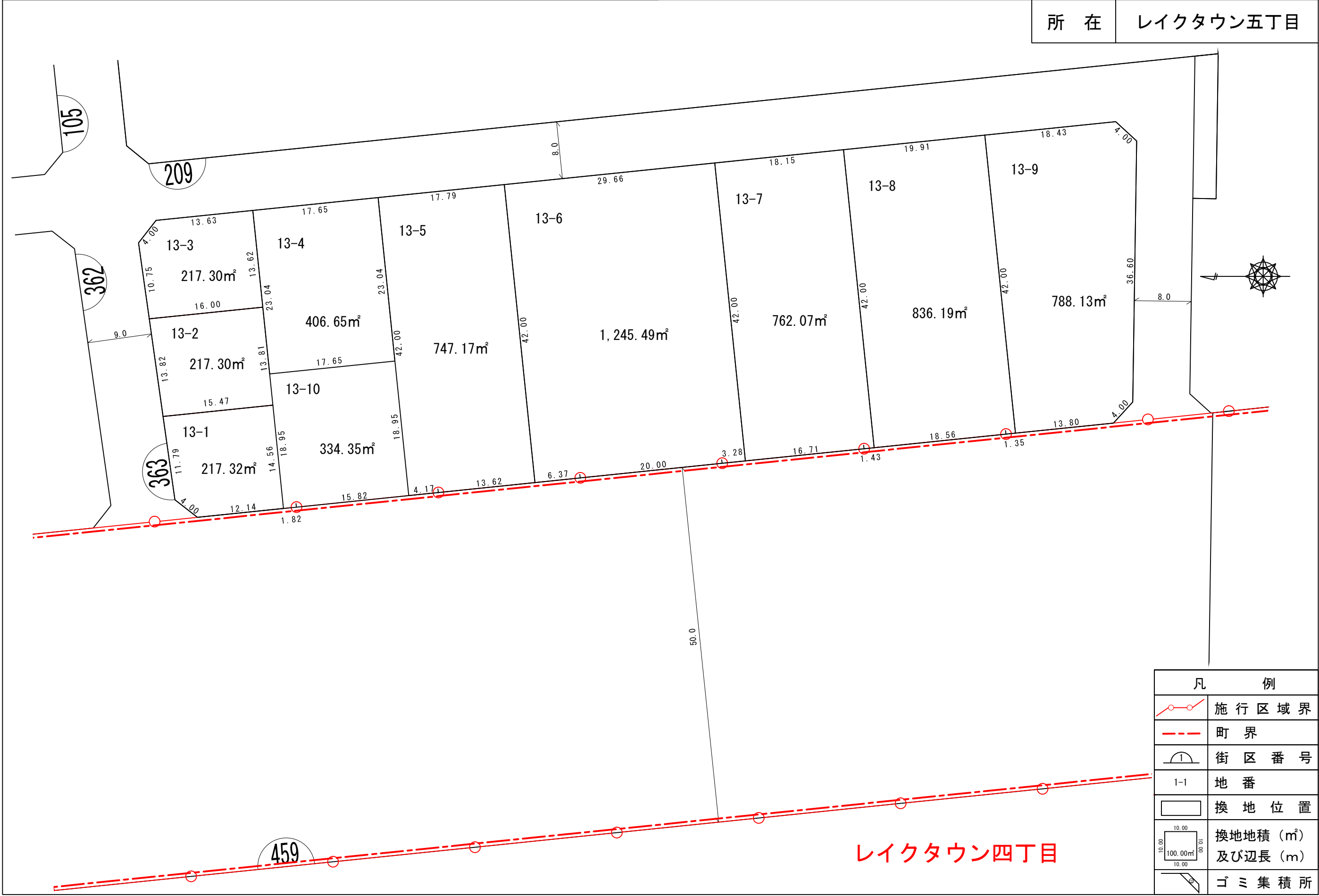
所在 レイクタウン五丁目



凡 例	
	施行区域界
	町界
	街区番号
1-1	地番
	換地位置
	換地地積 (m ²) 及び辺長 (m)
	ゴミ集積所

換地図

所在 レイクタウン五丁目

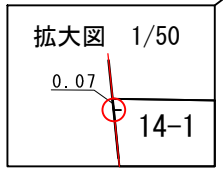
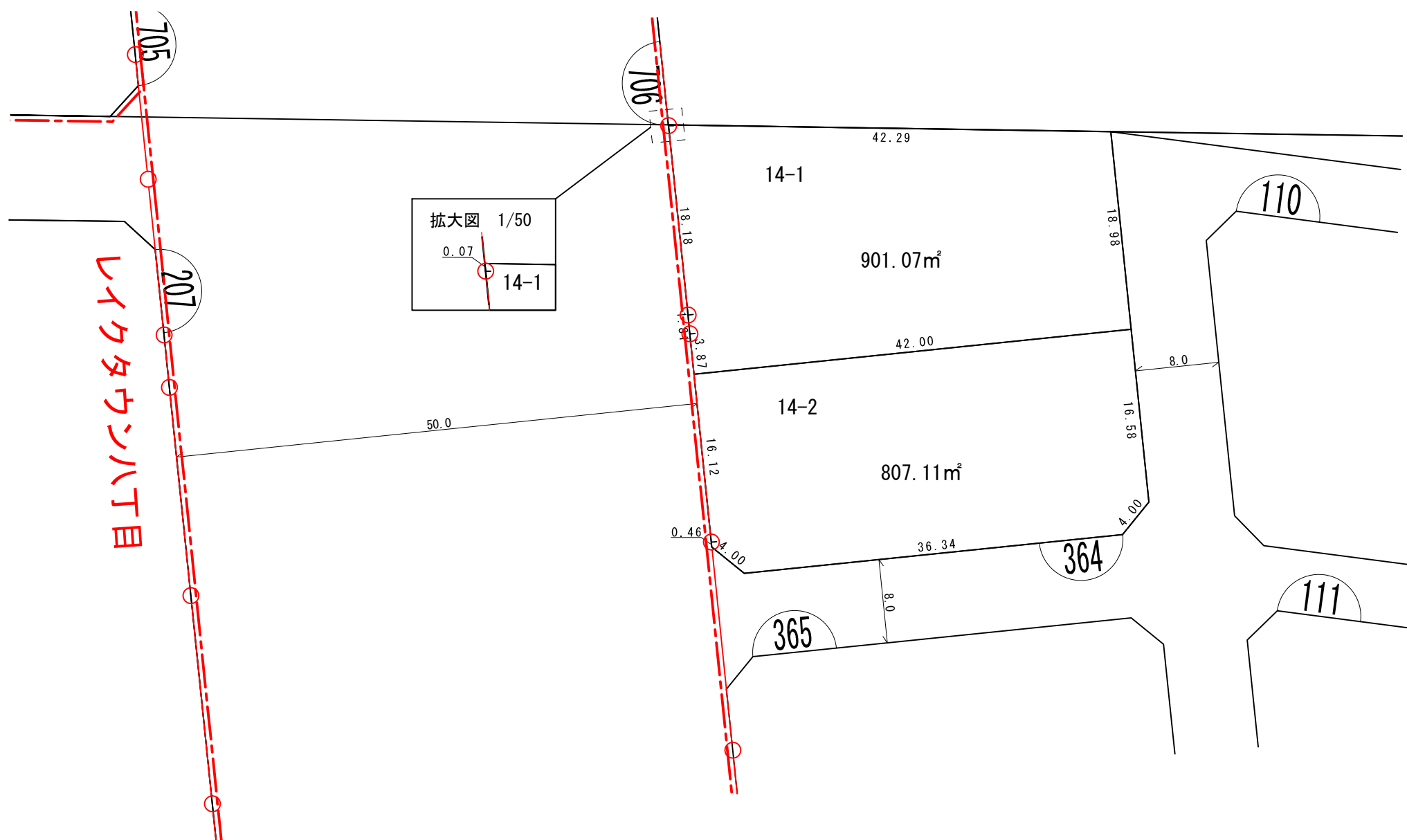
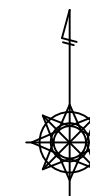


凡 例	
	施行区域界
	町界
	街区番号
1-1	地番
	換地位置
	換地地積 (m²) 及び辺長 (m)
	ゴミ集積所

レイクタウン四丁目

換地 図

所在 レイクタウン五丁目

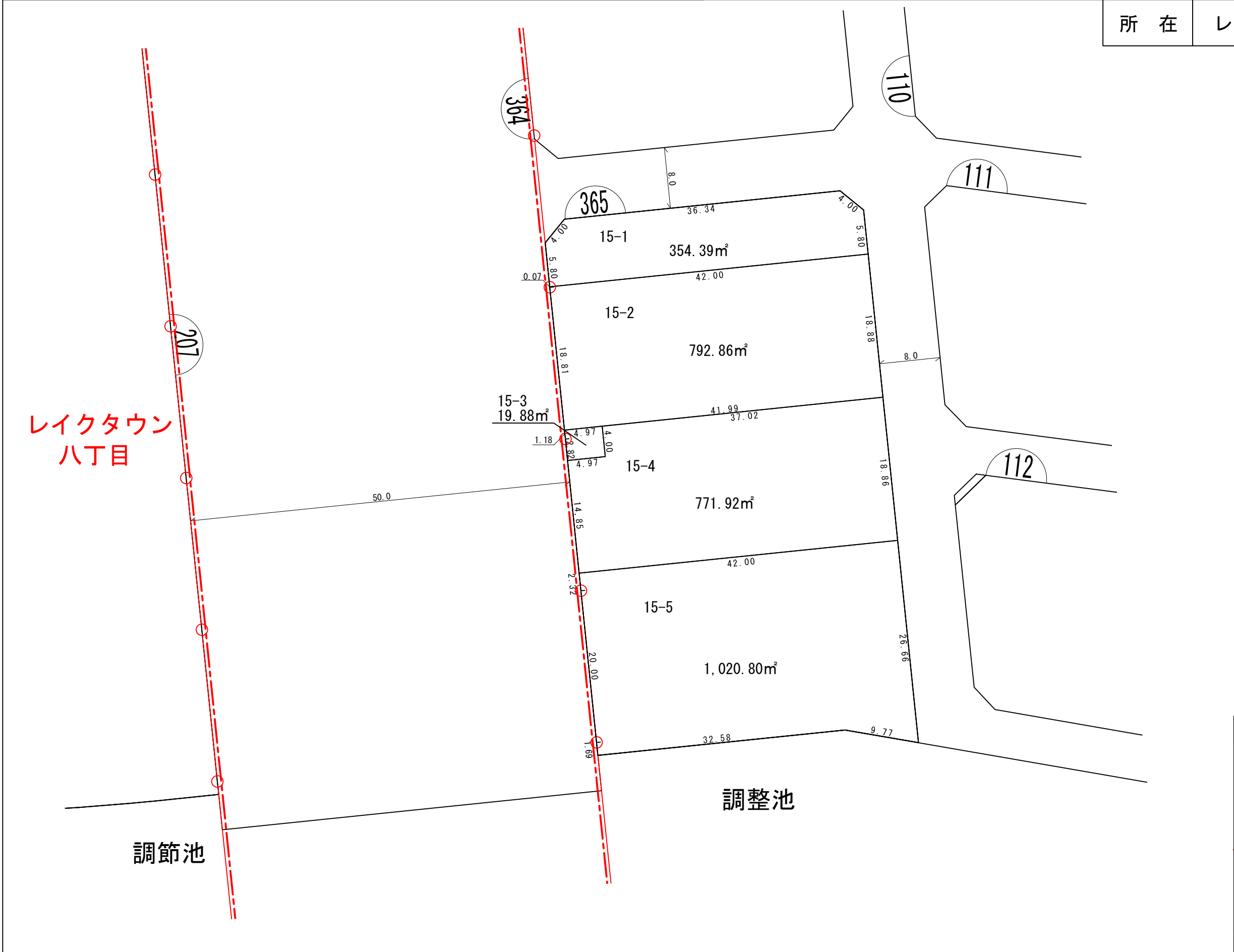
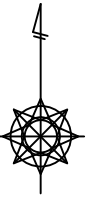


レイクタウン八丁目

凡 例	
	施行区域界
	町界
	街区番号
1-1	地番
	換地位置
	換地地積 (m ²) 及び辺長 (m)
	ゴミ集積所

換地図

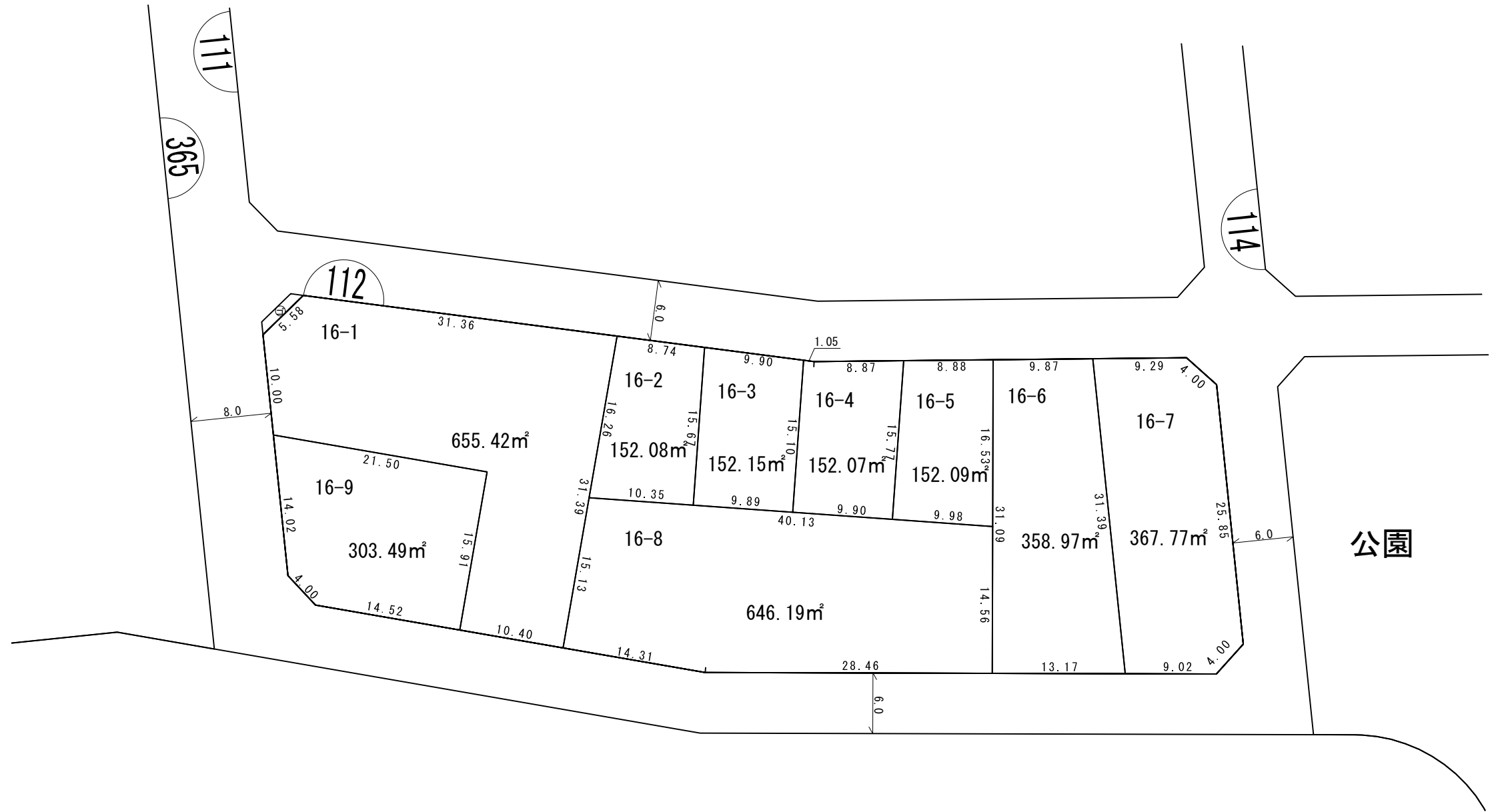
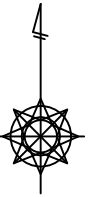
所在 レイクタウン五丁目



凡 例	
	施行区域界
	町界
	街区番号
	地番
	換地位置
	換地地積 (m ²) 及び辺長 (m)
	ゴミ集積所

換地図

所在 レイクタウン五丁目



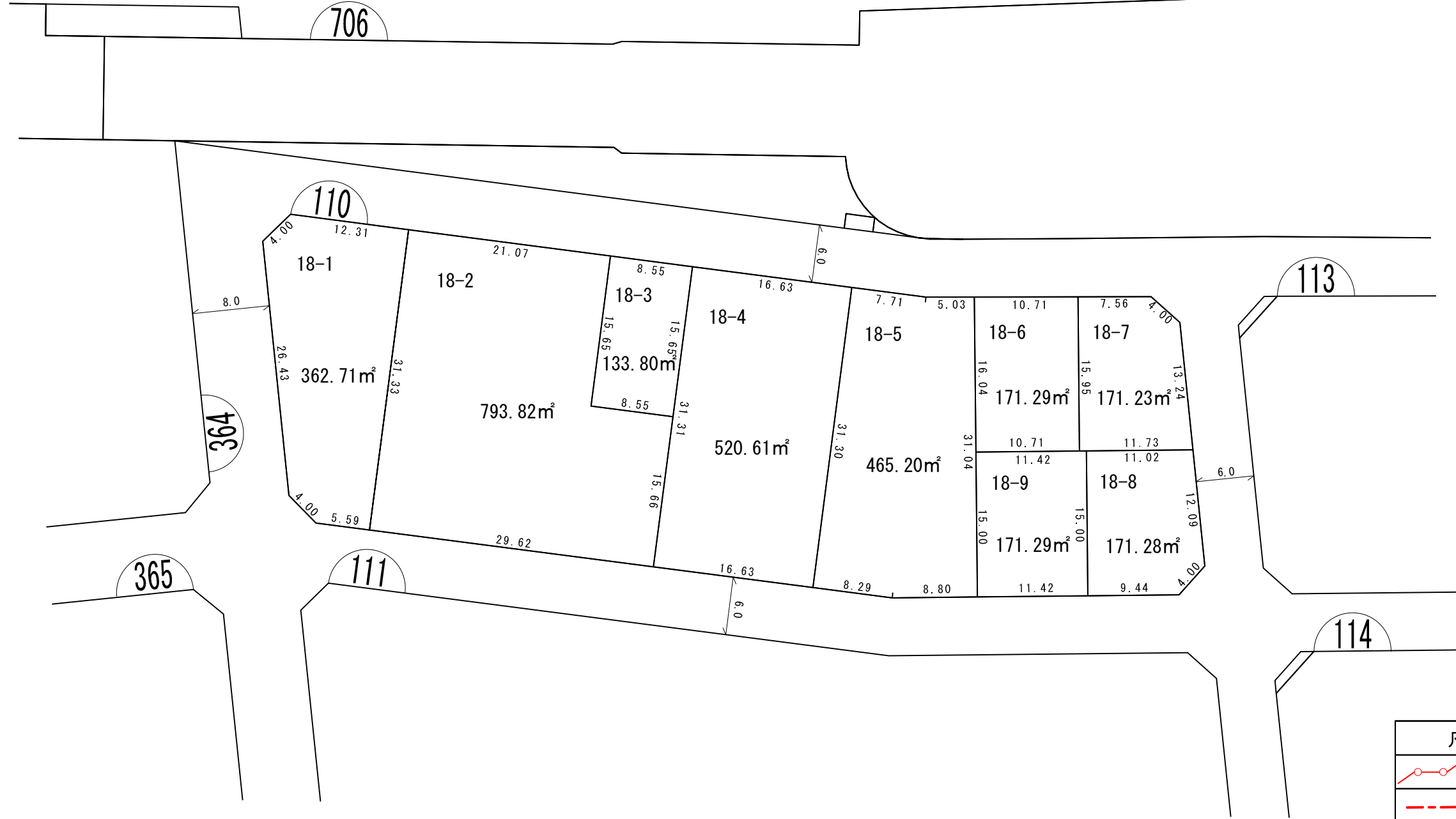
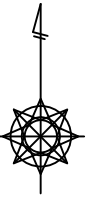
調節池

公園

凡 例	
	施行区域界
	町界
	街区番号
1-1	地番
	換地位置
	換地地積 (m ²) 及び辺長 (m)
	ゴミ集積所

換地 図

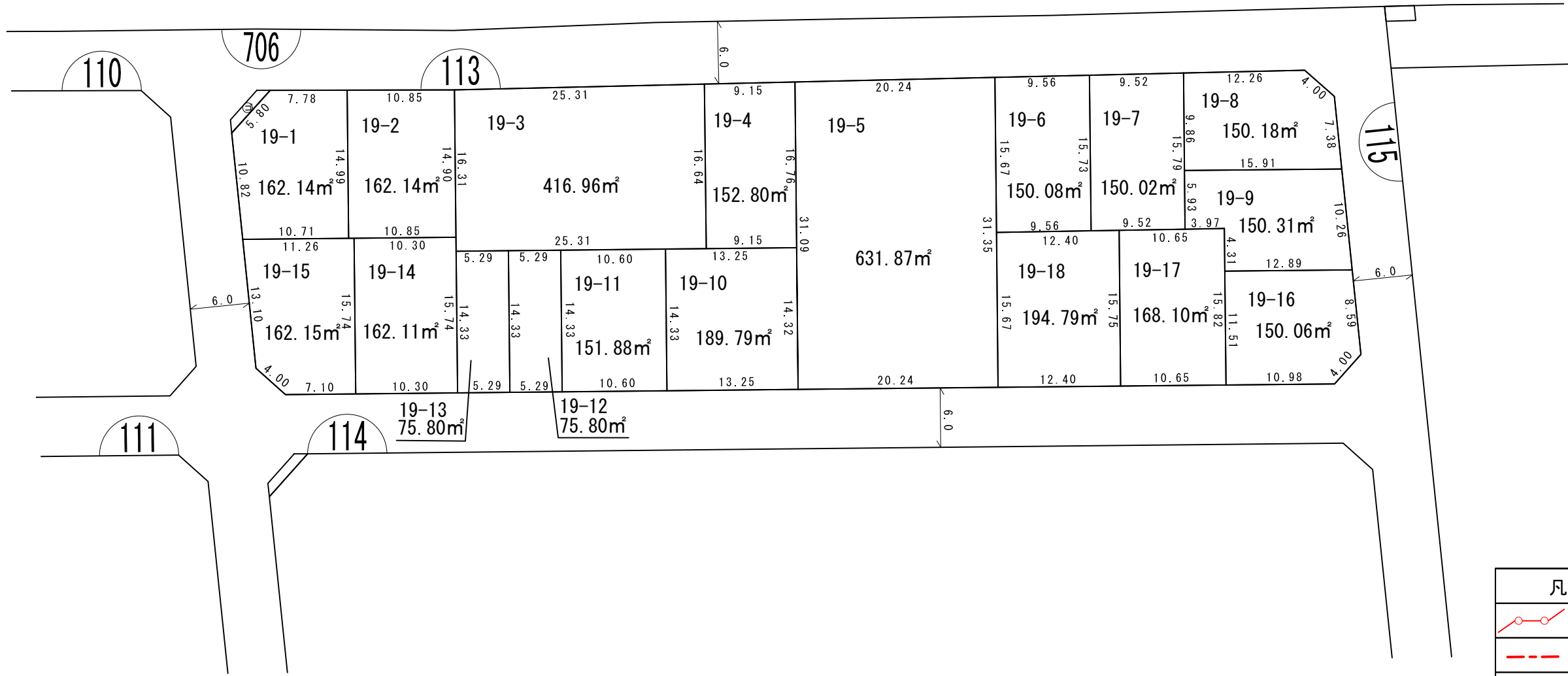
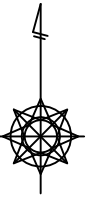
所在 レイクタウン五丁目



凡 例	
	施行区域界
	町界
	街区番号
1-1	地番
	換地位置
	換地地積 (m ²) 及び辺長 (m)
	ゴミ集積所

換地 図

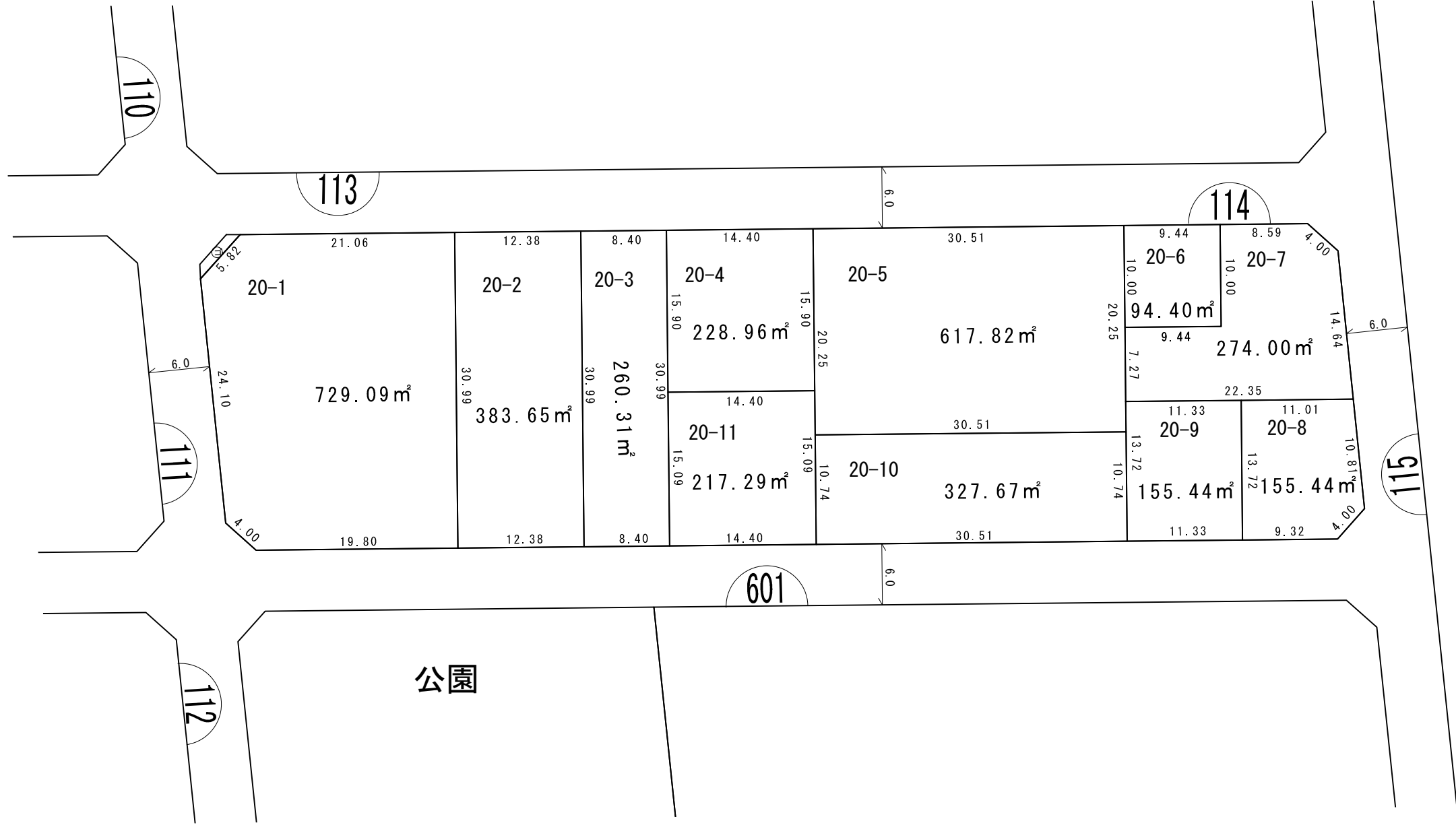
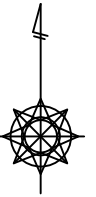
所在 レイクタウン五丁目



凡 例	
	施行区域界
	町界
	街区番号
1-1	地番
	換地位置
	換地地積 (m ²) 及び辺長 (m)
	ゴミ集積所

換地 図

所在 レイクタウン五丁目



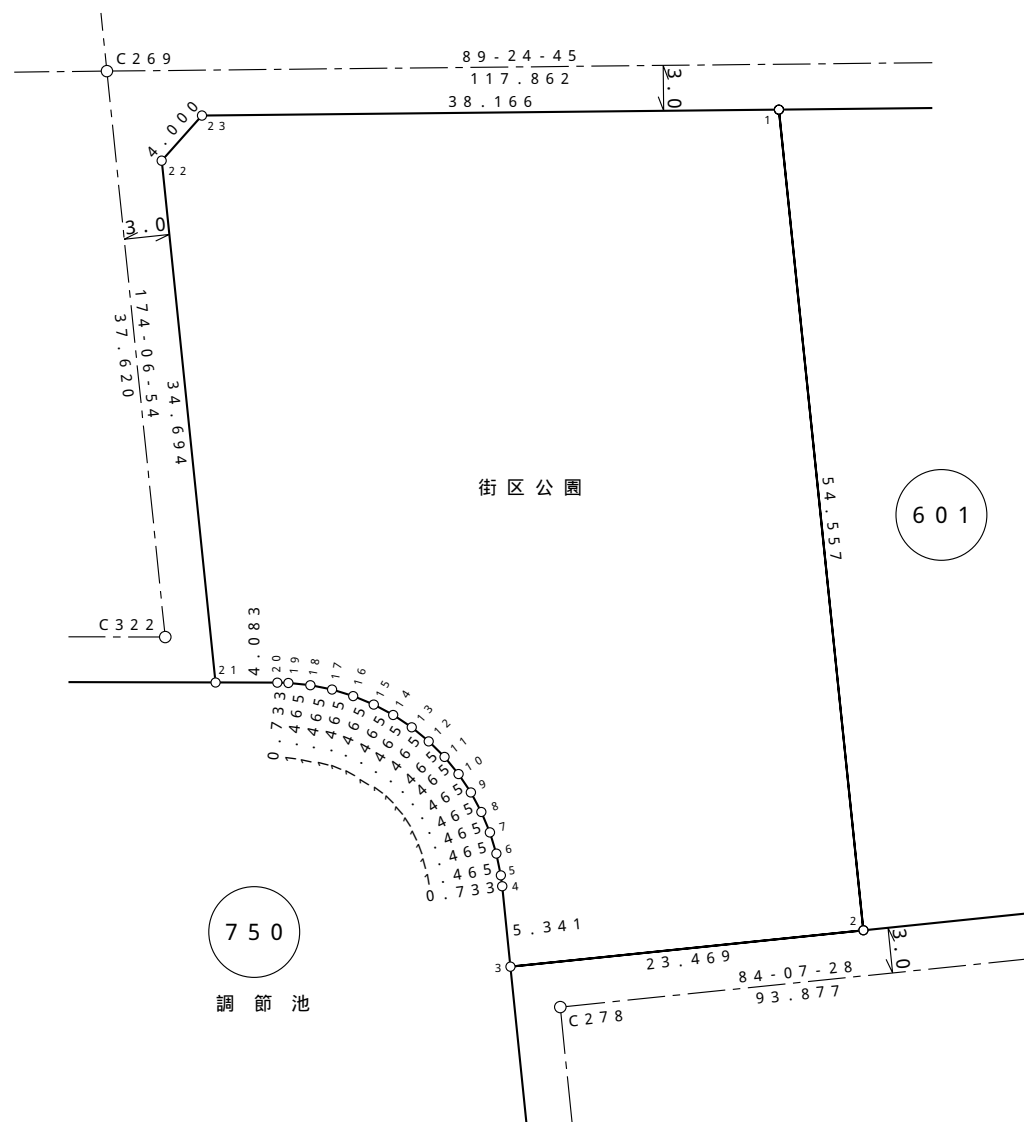
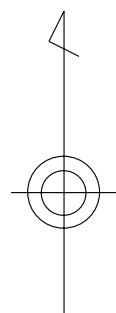
凡 例	
	施行区域界
	町界
	街区番号
1-1	地番
	換地位置
	換地地積 (m ²) 及び辺長 (m)
	ゴミ集積所

S = 1 : 500

越谷レイクタウン地区 街区原子図

街区番号 654

街区面積 1999.99㎡



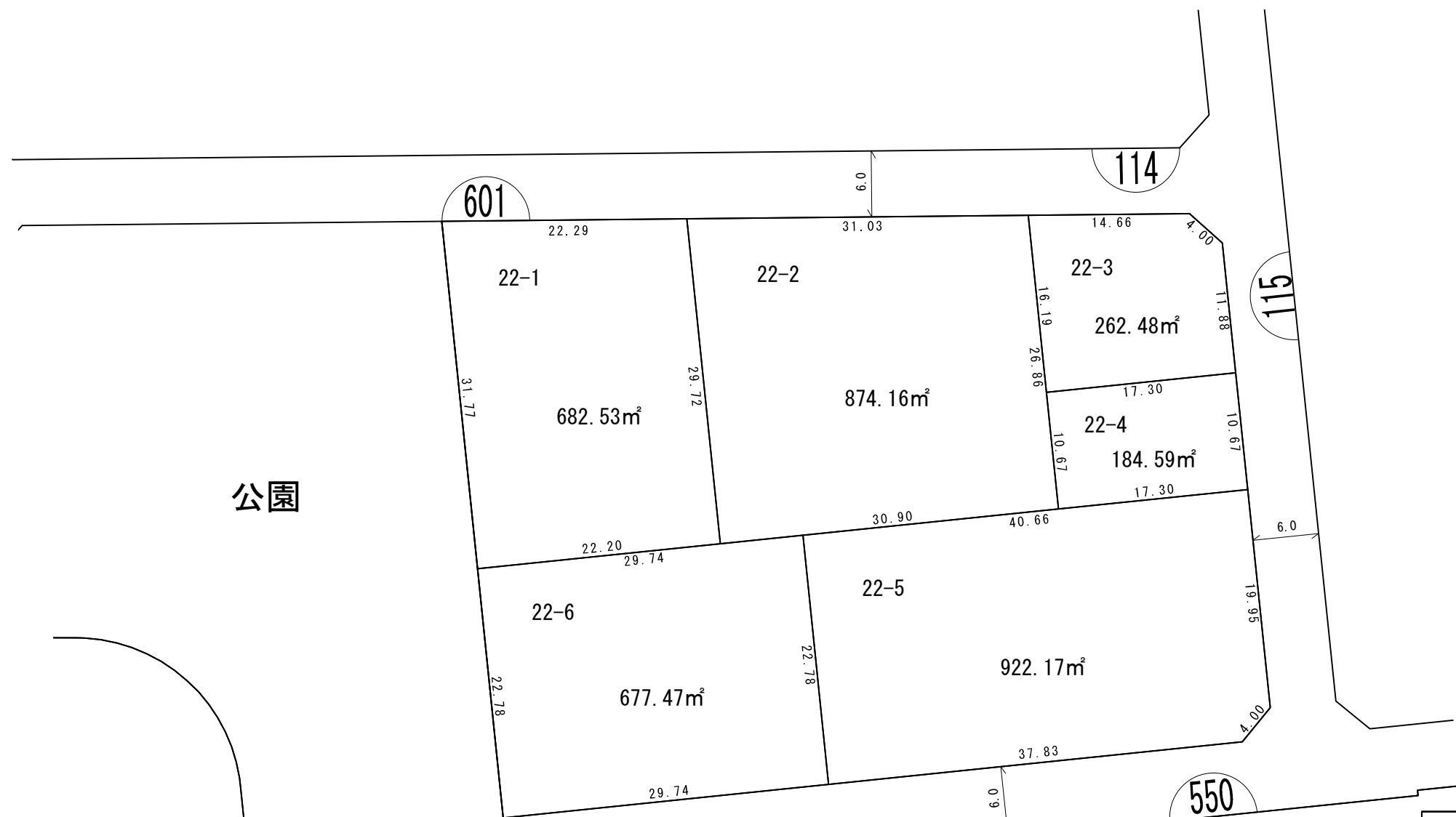
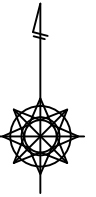
株式会社
日測

独立行政法人
都市再生機構

平成17年11月 作成

換地図

所在 レイクタウン五丁目



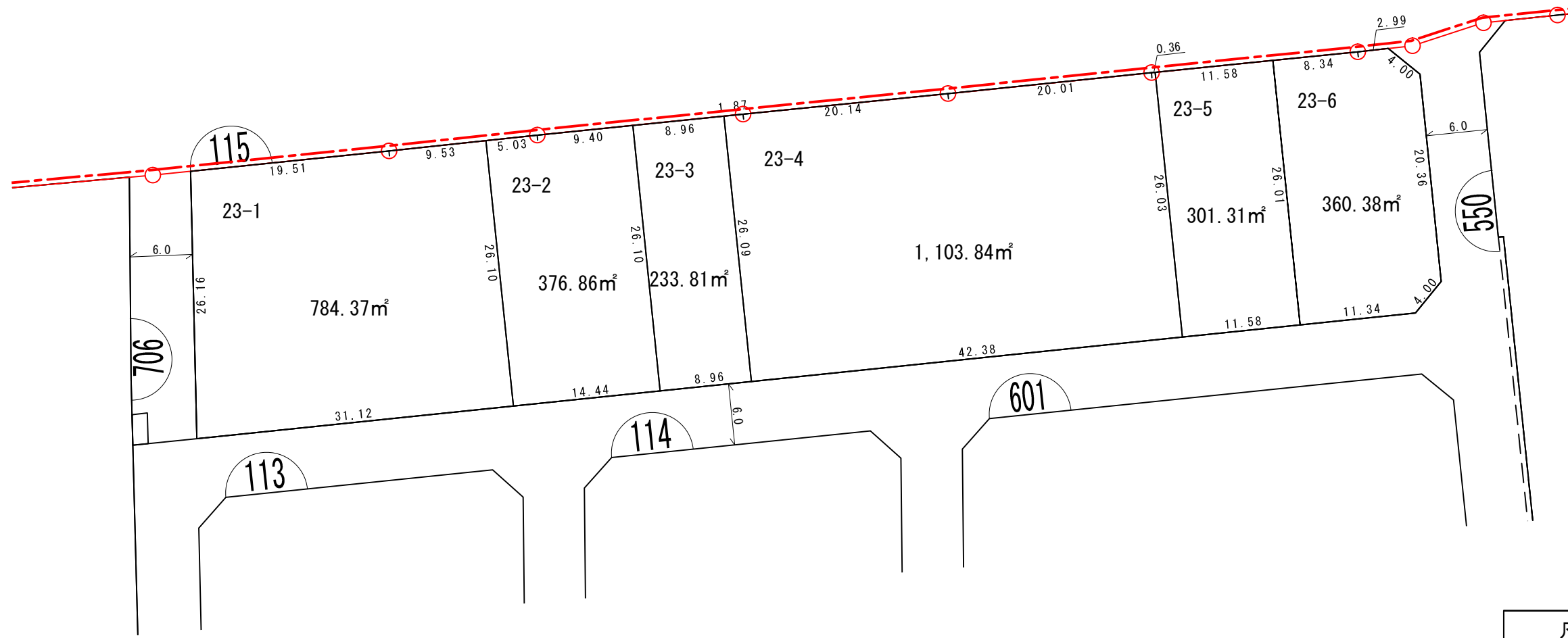
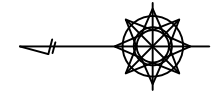
公園

調節池

凡 例	
	施行区域界
	町界
	街区番号
	地番
	換地位置
	換地地積 (m ²) 及び辺長 (m)
	ゴミ集積所

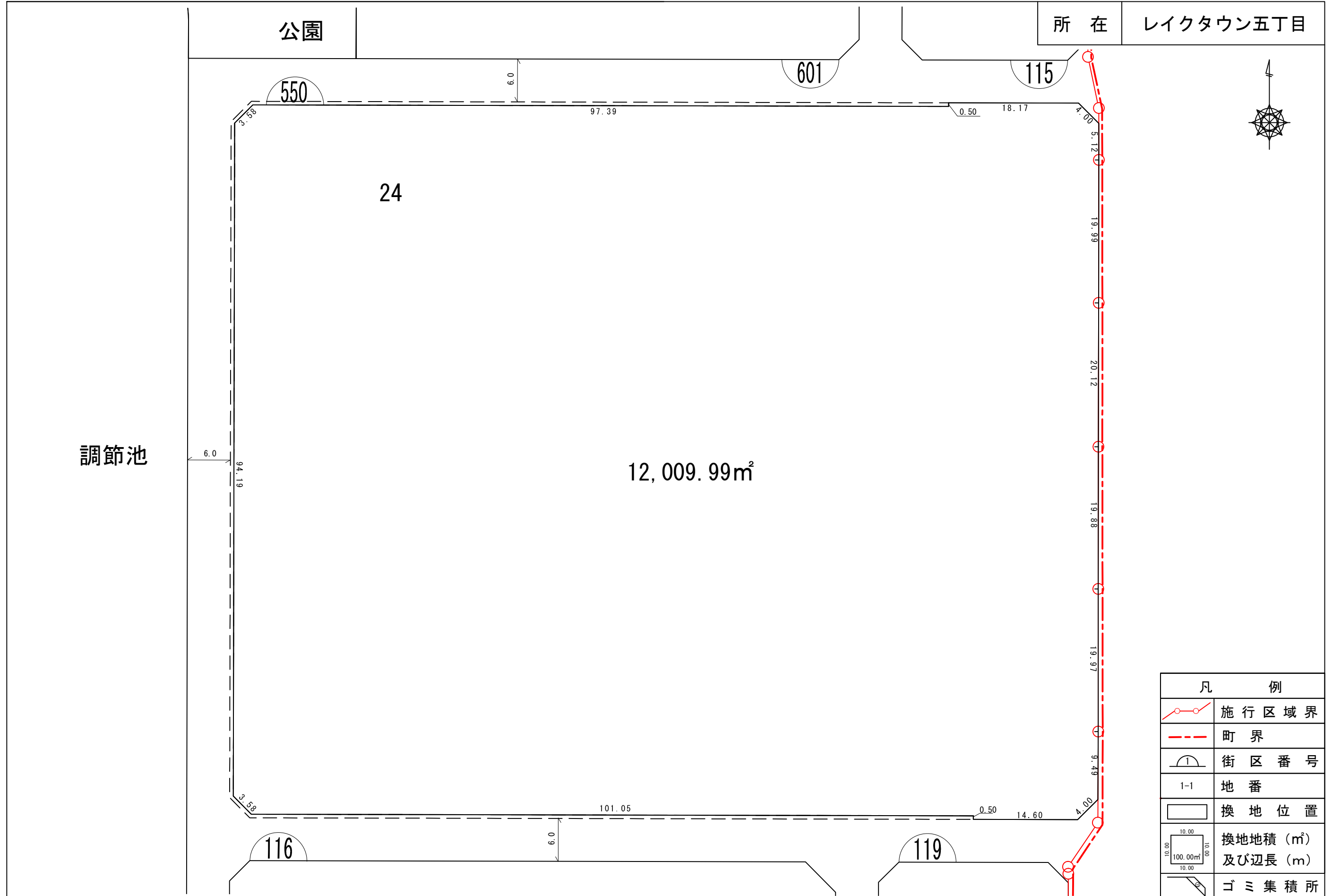
換地 図

所在 レイクタウン五丁目



凡 例	
	施行区域界
	町界
	街区番号
1-1	地番
	換地位置
	換地地積 (m ²) 及び辺長 (m)
	ゴミ集積所

換地図

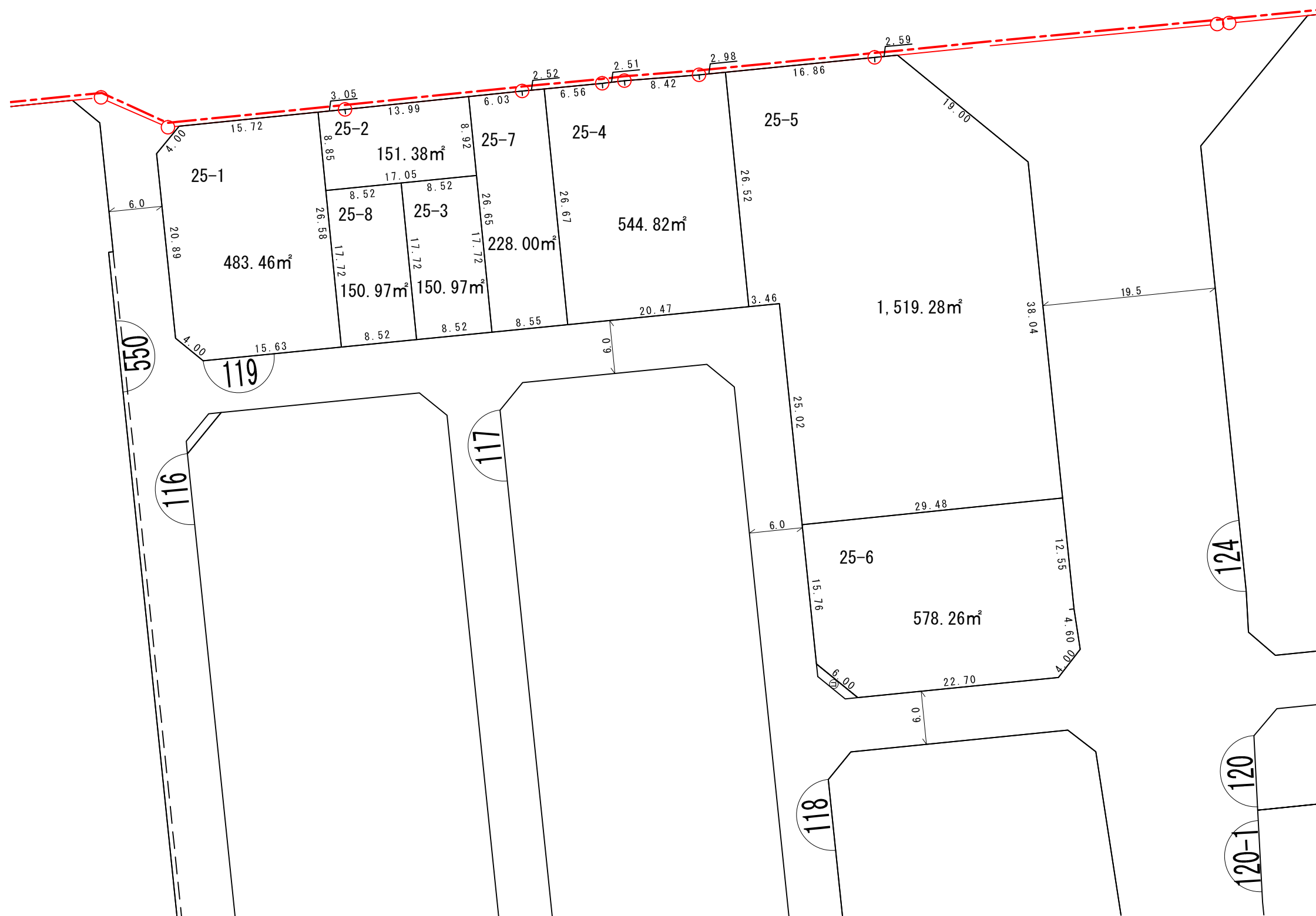
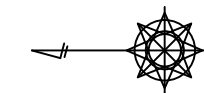


所在 レイクタウン五丁目

凡 例	
	施行区域界
	町界
	街区番号
1-1	地番
	換地位置
	換地地積 (m ²) 及び辺長 (m)
	ゴミ集積所

換地図

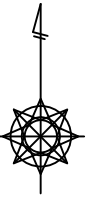
所在 レイクタウン五丁目



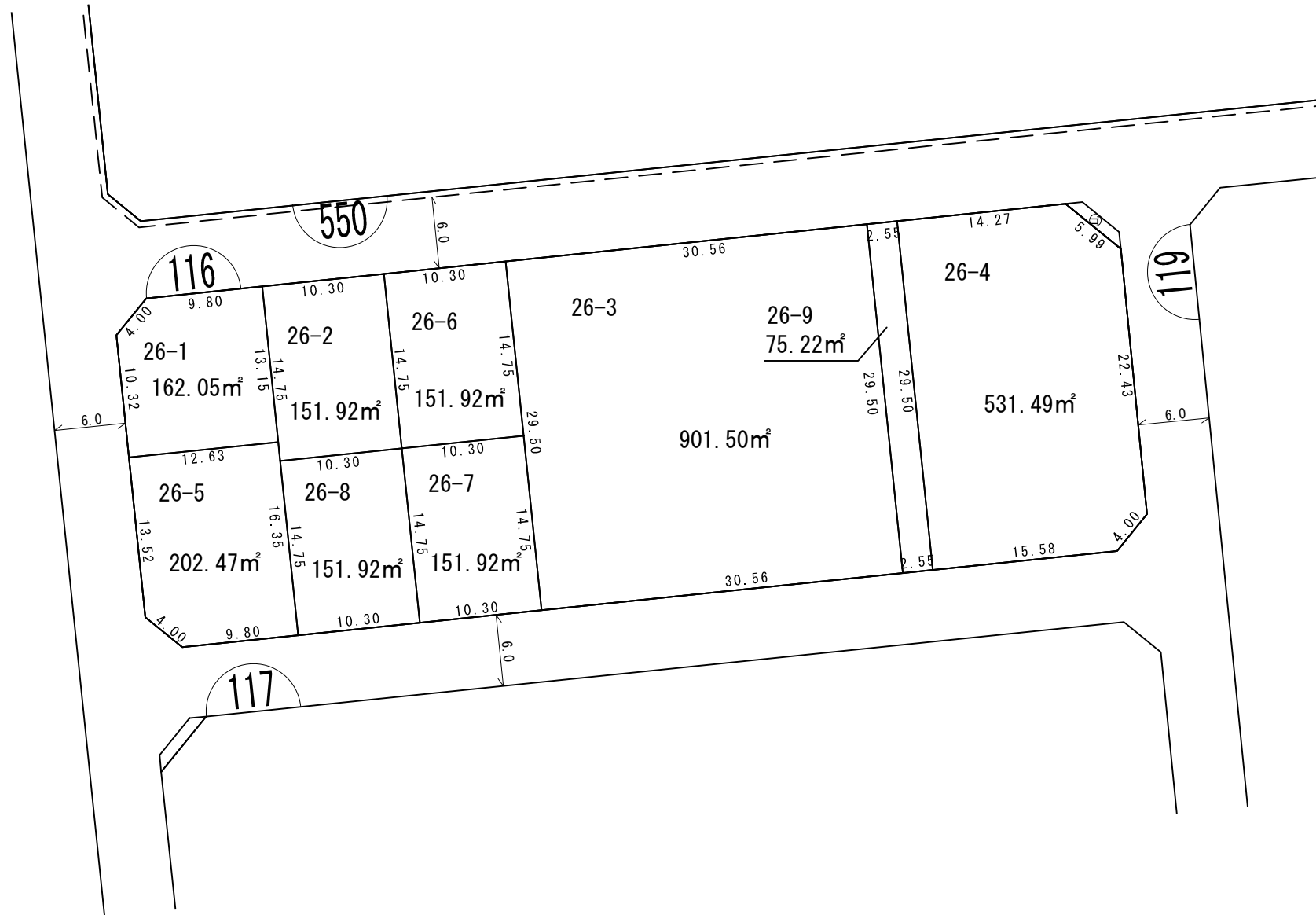
凡 例	
	施行区域界
	町界
	街区番号
	地番
	換地位置
	換地地積 (m ²) 及び辺長 (m)
	ゴミ集積所

換地 図

所在 レイクタウン五丁目



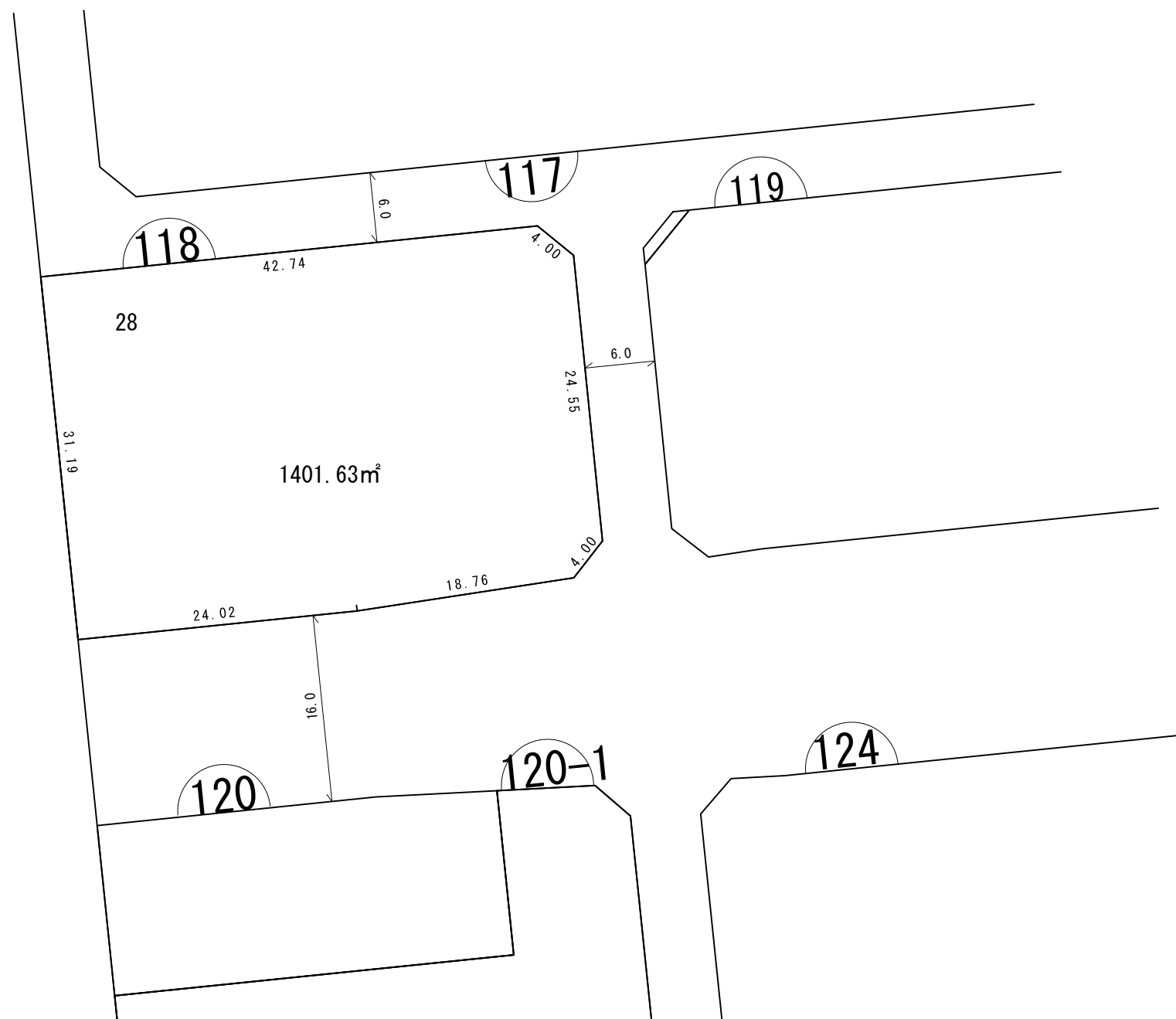
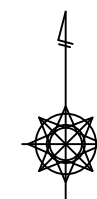
調節池



凡 例	
	施行区域界
	町界
	街区番号
1-1	地番
	換地位置
	換地地積 (m ²) 及び辺長 (m)
	ゴミ集積所

換地図

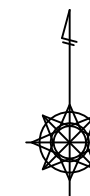
所在 レイクタウン五丁目



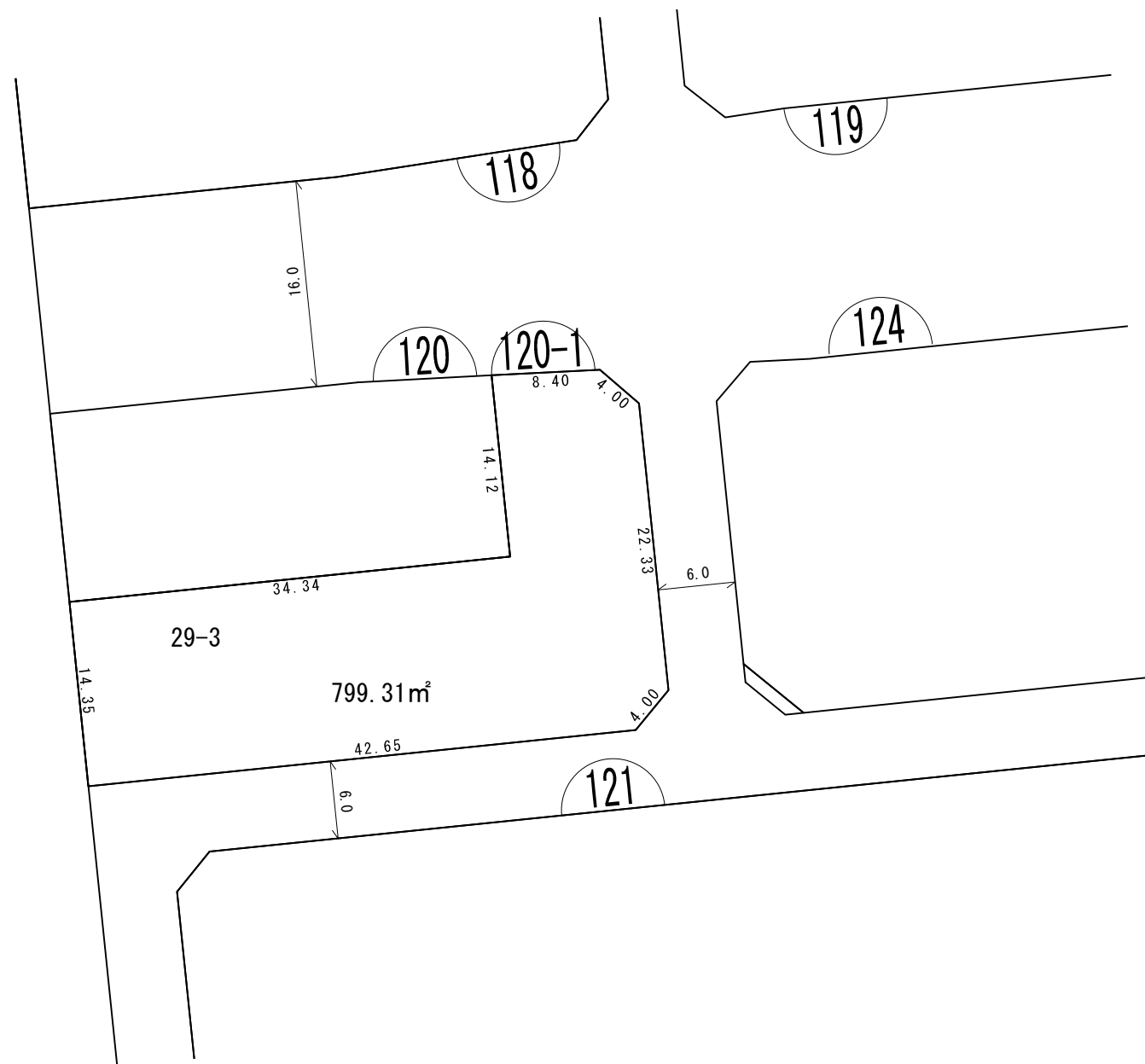
凡 例	
	施行区域界
	町界
	街区番号
1-1	地番
	換地位置
	換地地積 (m ²) 及び辺長 (m)
	ゴミ集積所

換地図

所在 レイクタウン五丁目



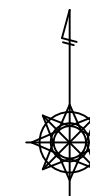
調節池



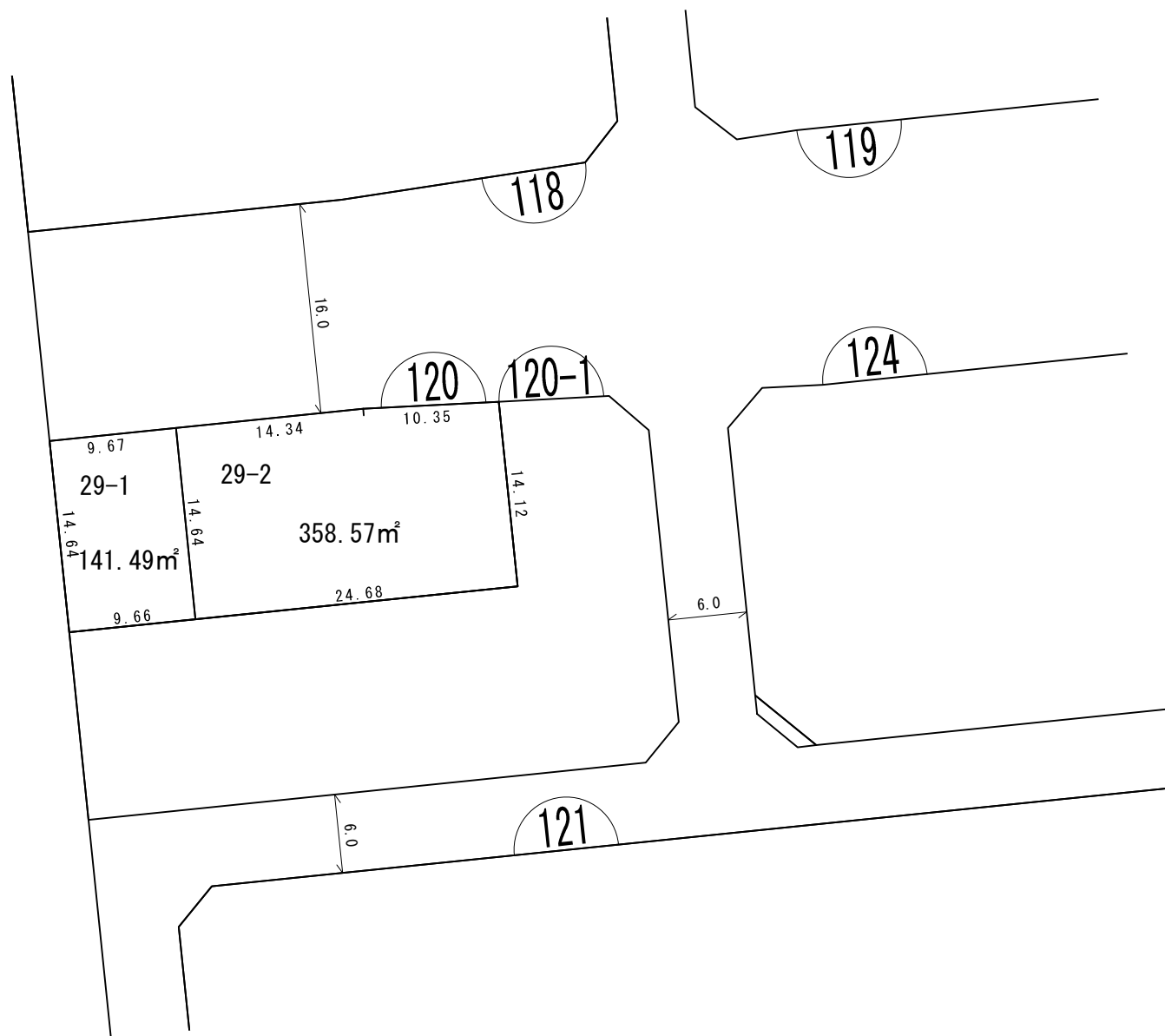
凡 例	
	施行区域界
	町界
	街区番号
1-1	地番
	換地位置
	換地地積 (m ²) 及び辺長 (m)
	ゴミ集積所

換地図

所在 レイクタウン五丁目



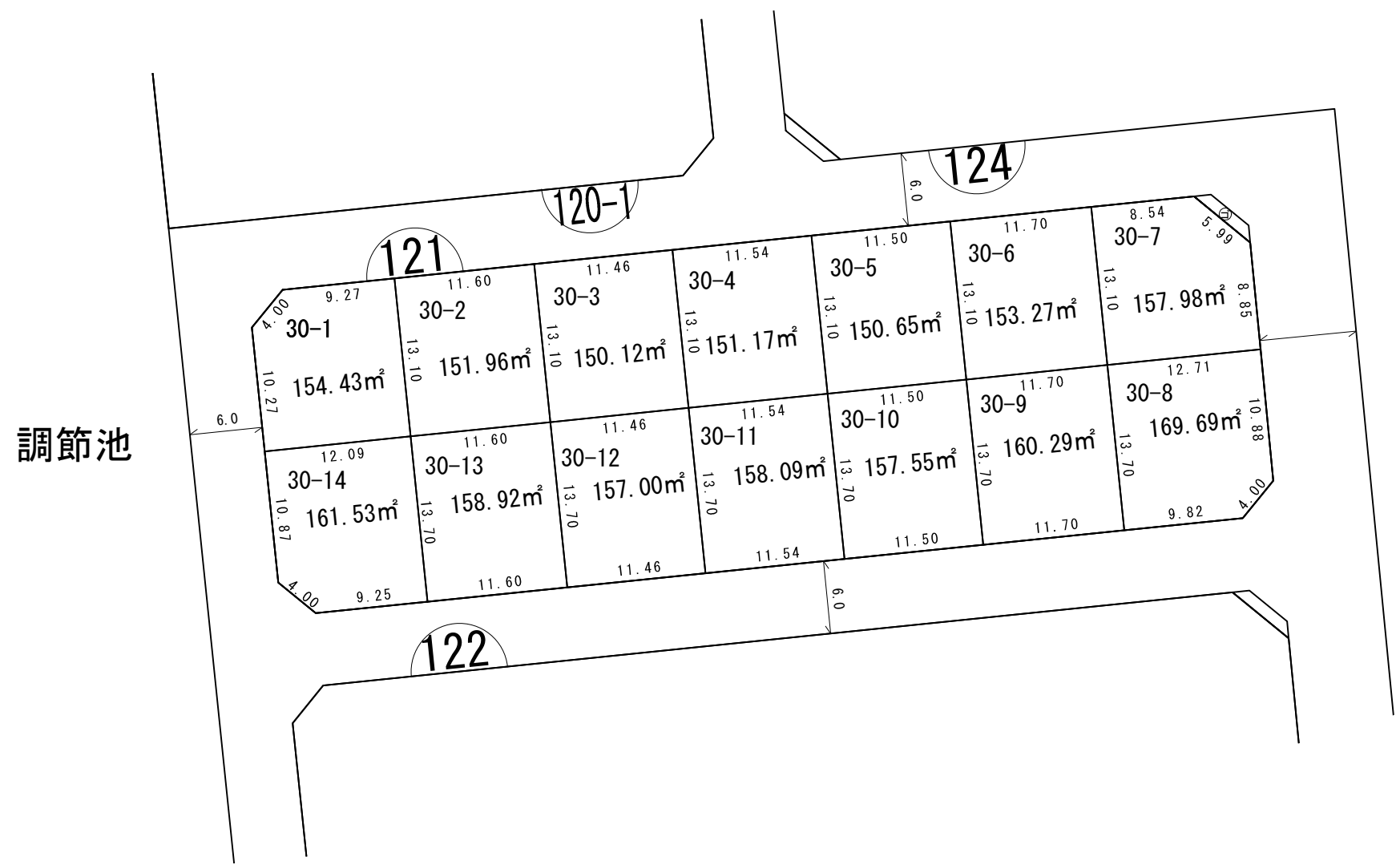
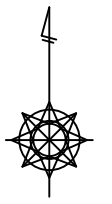
調節池



凡 例	
	施行区域界
	町界
	街区番号
1-1	地番
	換地位置
	換地地積 (m ²) 及び辺長 (m)
	ゴミ集積所

換地図

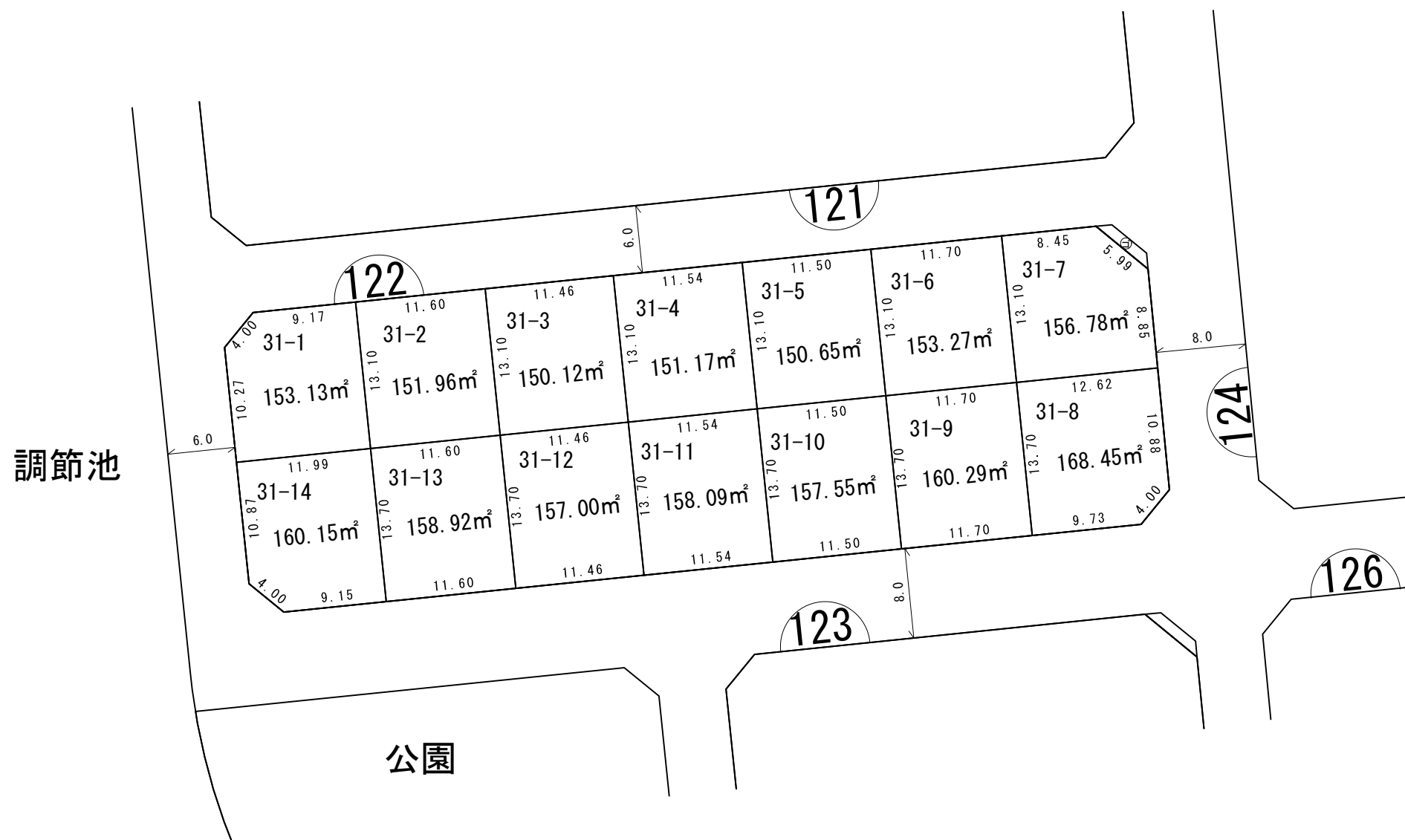
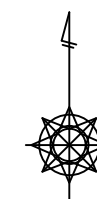
所在 レイクタウン五丁目



凡 例	
	施行区域界
	町界
	街区番号
1-1	地番
	換地位置
	換地地積 (m ²) 及び辺長 (m)
	ゴミ集積所

換地図

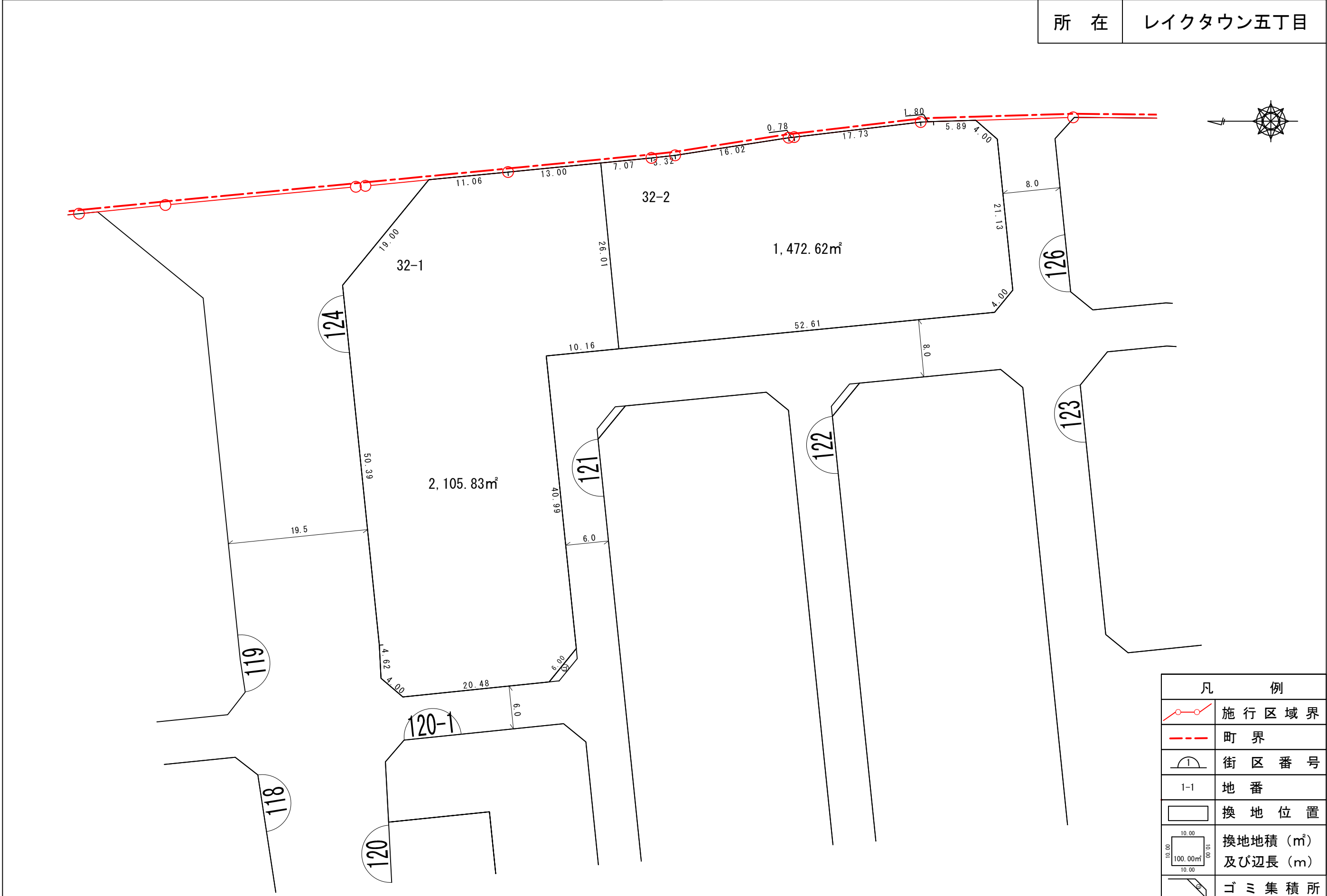
所在 レイクタウン五丁目



凡 例	
	施行区域界
	町界
	街区番号
1-1	地番
	換地位置
	換地地積 (m²) 及び辺長 (m)
	ゴミ集積所

換地図

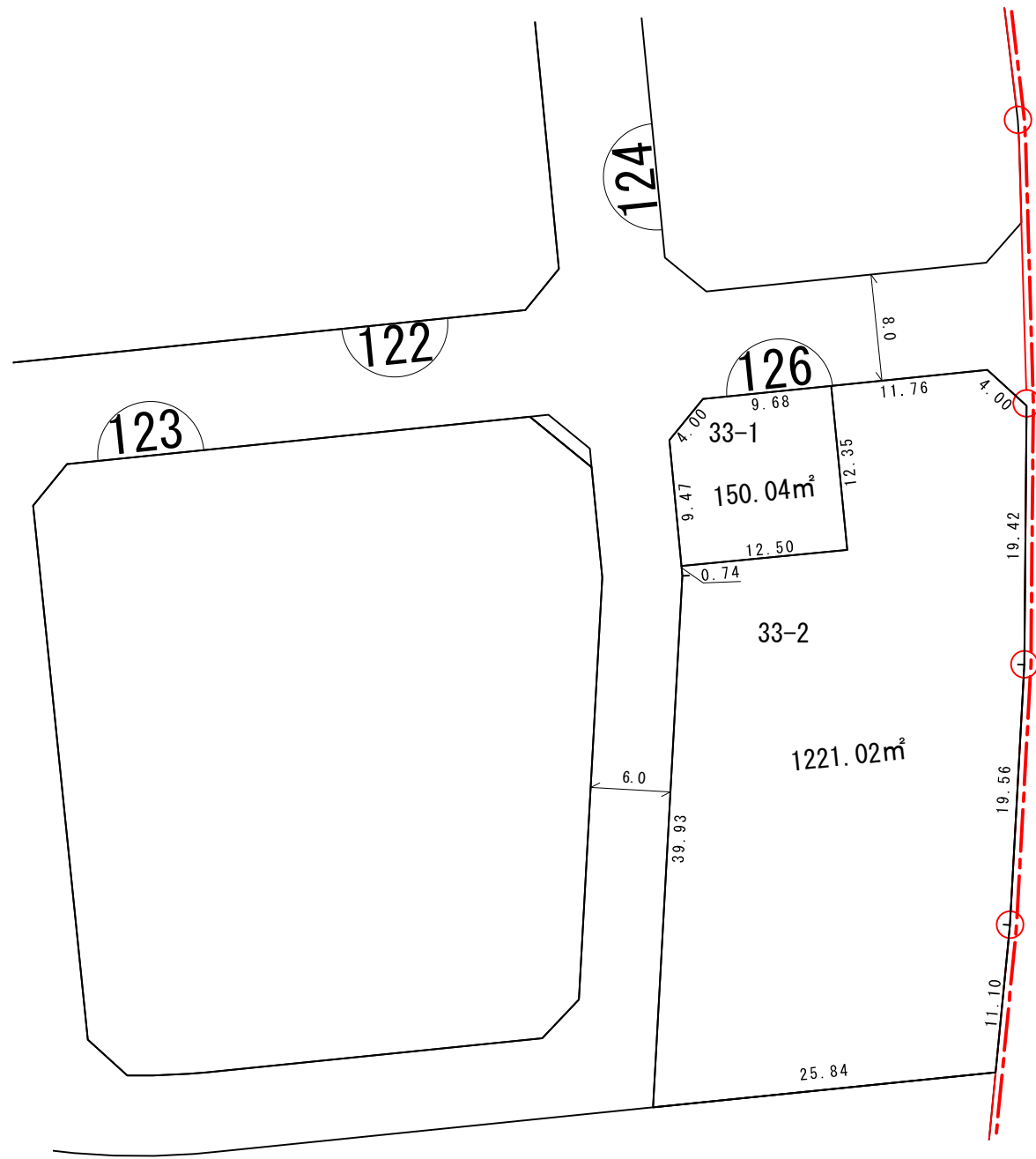
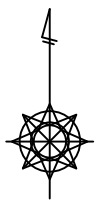
所在 レイクタウン五丁目



凡 例	
	施行区域界
	町界
	街区番号
1-1	地番
	換地位置
	換地地積 (m ²) 及び辺長 (m)
	ゴミ集積所

換地図

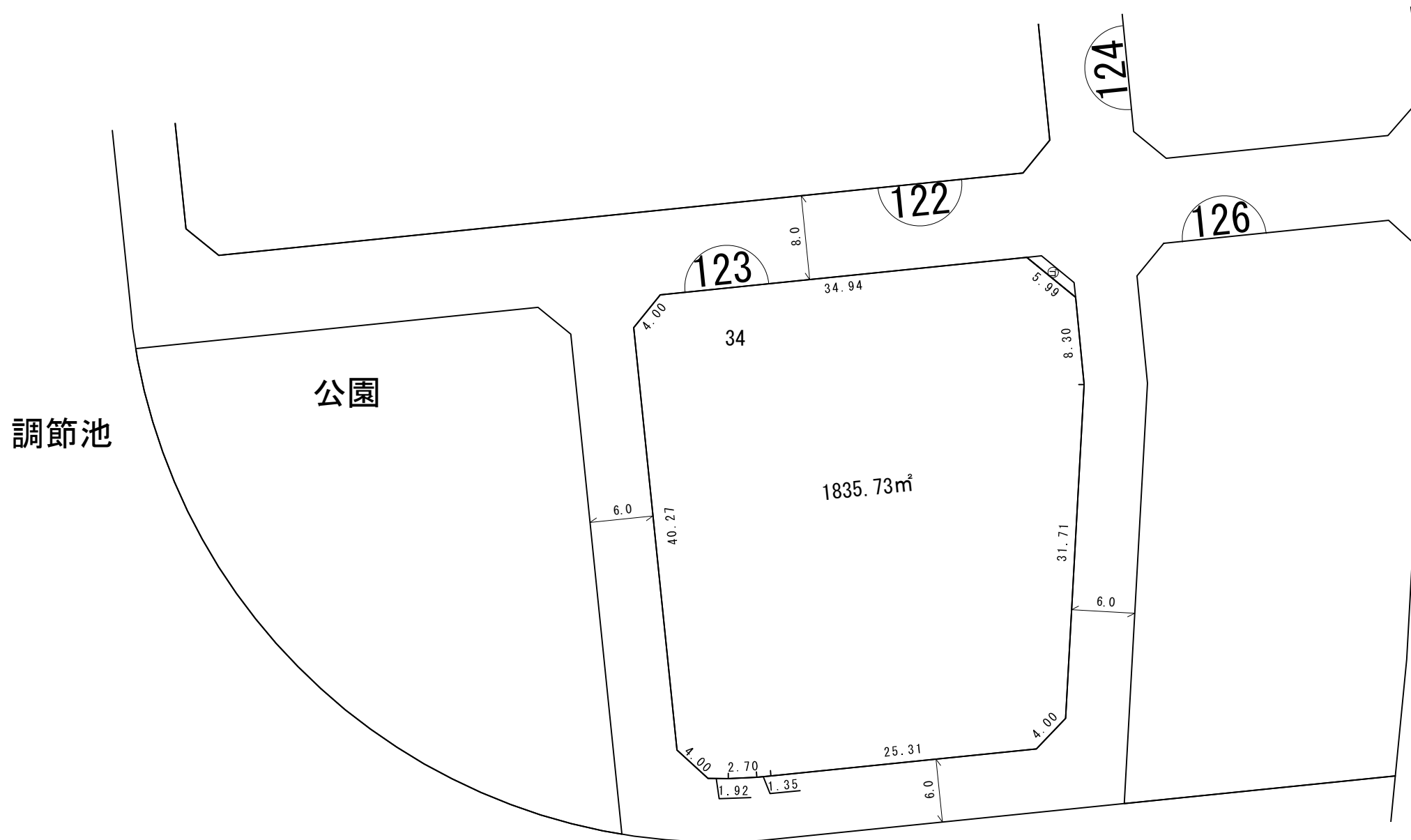
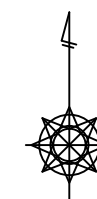
所在 レイクタウン五丁目



凡 例	
	施行区域界
	町界
	街区番号
1-1	地番
	換地位置
	換地地積 (m ²) 及び辺長 (m)
	ゴミ集積所

換地図

所在 レイクタウン五丁目



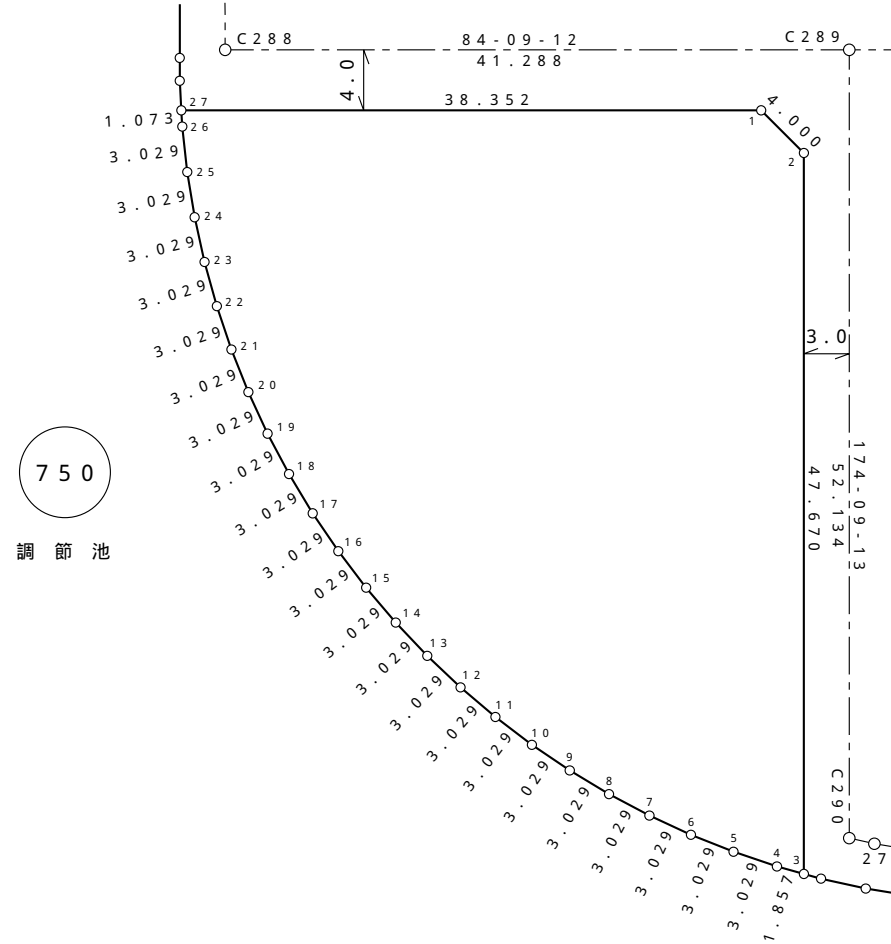
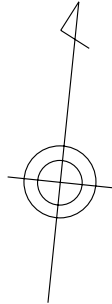
凡 例	
	施行区域界
	町界
	街区番号
1-1	地番
	換地位置
	換地地積 (m ²) 及び辺長 (m)
	ゴミ集積所

S = 1 : 500

越谷レイクタウン地区 街区原子図

街区番号 655

街区面積 1499.93㎡

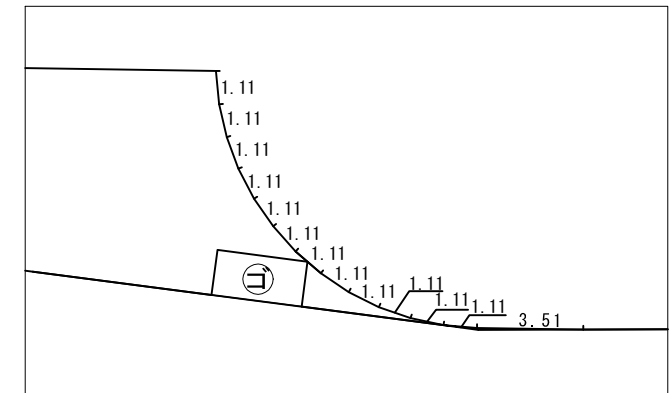
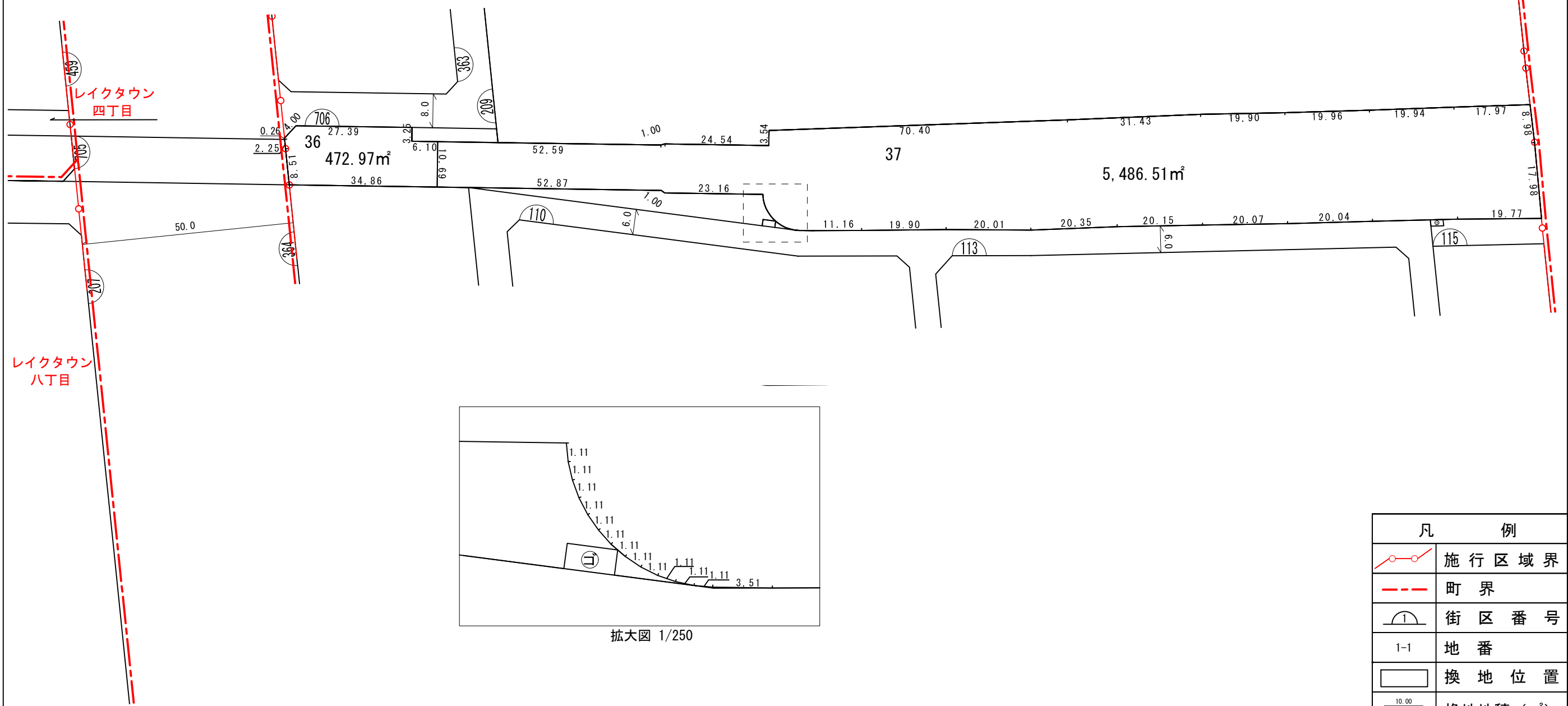
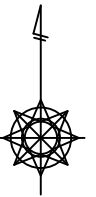


株式会社
日測

独立行政法人
都市再生機構

換地 図

所在 レイクタウン五丁目



拡大図 1/250

凡 例	
	施行区域界
	町界
	街区番号
	地番
	換地位置
	換地地積 (m ²) 及び辺長 (m)
	ゴミ集積所