


越谷都市計画地区計画 計画図（地区整備計画図）（1/2, 500）


南越谷二丁目地区計画




凡例


 地区計画及び地区整備計画区域

壁面の位置の制限

 道路境界線より2m以上後退

 隣地境界線より4m以上後退

垣又はさくの構造の制限

 垣又はさくの構造の制限区域

垣又はさくを設ける場合は、壁面の位置の制限距離以上後退し、次に掲げるものとする。

- 1 生垣
- 2 高さが1.8メートル以下の塀又は透視可能なフェンス等とし、植栽を施したもの（ただし、組積造の場合は道路面から60cm以下とする）

0 50 100 200 300 m