

市役所案内図

令和6年4月1日現在

- ・越谷県税事務所
- ・越谷県土整備事務所
- ・越谷建築安全センター
(認知機能検査会場)
- ・越谷環境管理事務所
- ・少年林センター東分室越谷相談室

埼玉県
越谷合同庁舎

北側駐車場

西側駐車場

南側駐車場

第三庁舎

第二庁舎

エントランス棟

本庁舎

◀越谷駅

市役所中央通り

市立病院▶

中央市民会館

越谷市役所 1階案内図(拡大図)

北側駐車場

西側駐車場

駐輪場

南側駐車場

送迎
ロータリー

本庁舎

中央管理室

市民課

会計課

証明書発行窓口

指定金融機関
(埼玉りそな)

介護保険課

地域共生推進課

地域包括ケア課

国保年金課

WC

ファミリーマート

ATM(ゆうちょ)

多目的
ホール

1階

エントランス棟

葛西用水ウッドデッキ

凡例

- : 駐車場
- : 総合受付
- : 建物出入口
- : トイレ
(多機能・男女)
- : 授乳室
(赤ちゃんの駅)
- : エレベーター
- : 階段
- : 公衆電話
- : 有料コピー機
- : 有料マルチコピー機
(住民票写交付等対応)
- : 郵便ポスト

※ATMコーナー
・埼玉りそな銀行
・ろうきん
・J Aバンク

記念撮影
コーナー

ATMコーナー

記載台

発券機 A

発券機 B

北階段

北エレベーター

南階段

南エレベーター

職員通用口
(夜間受付)

WC

南階段

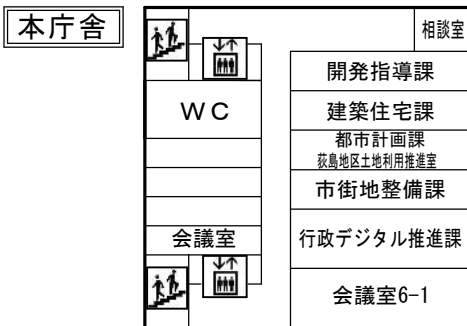
南エレベーター

各フロア案内図 (2階～8階)

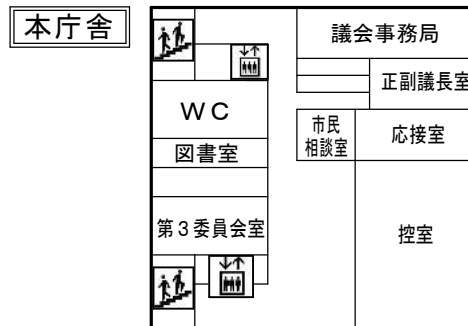
令和6年4月1日現在



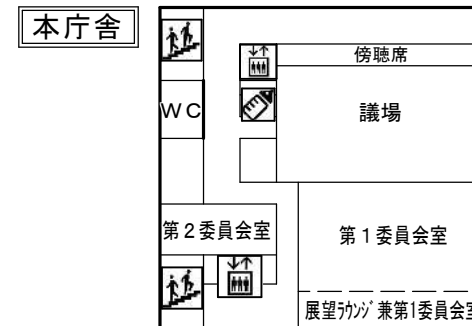
6 階



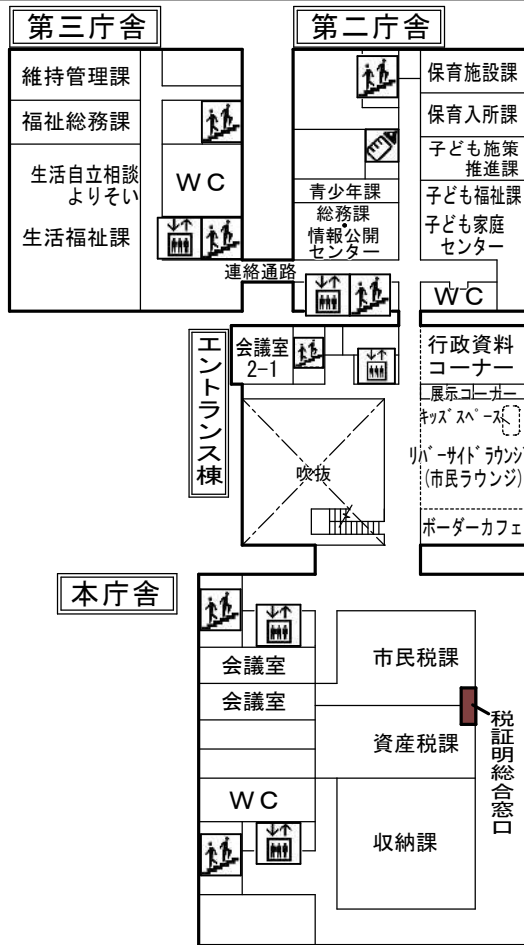
7 階



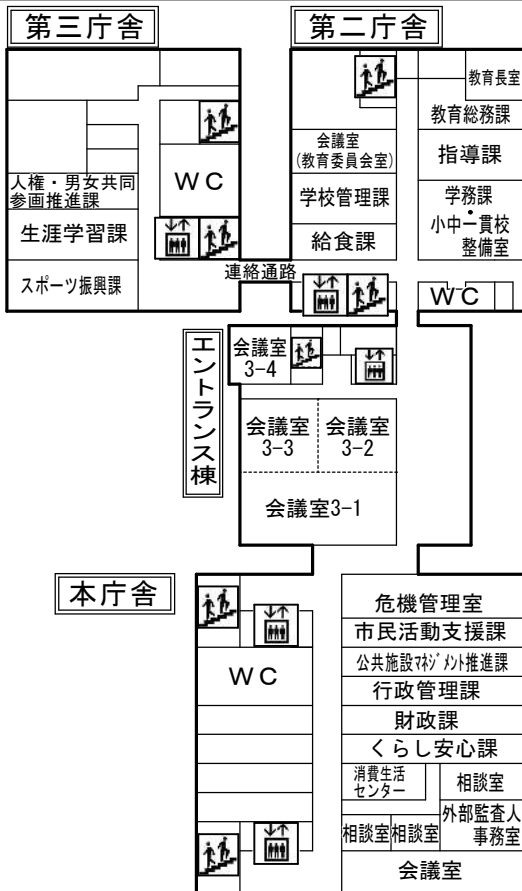
8 階



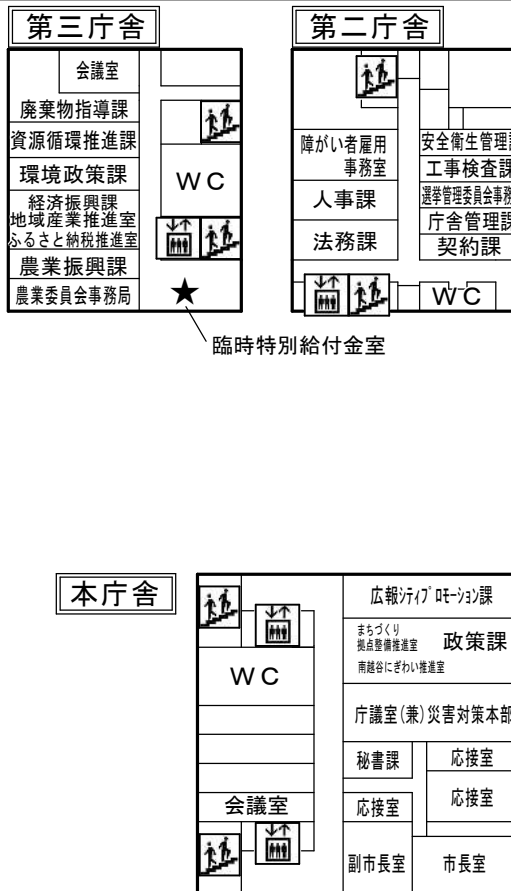
2 階



3 階



4 階



5 階

